

ОПИСАНИЕ МЕСТОПОЛОЖЕНИЯ ГРАНИЦ

публичного сервитута ВЛ 10 кВ 14Л-Рахинка-10

(наименование объекта, местоположение границ которого описано)

Раздел 1

Сведения об объекте

Сведения об объекте		
№ п/п	Характеристики объекта	Описание характеристик
1	2	3
1	Местоположение объекта	Волгоградская область, Среднеахтубинский
2	Площадь объекта +/- величина погрешности определения площади (Р +/- Дельта Р)	442640 м2 +/-133 м2
3	Иные характеристики объекта	Публичный сервитут для использования земельных участков в целях эксплуатации объекта энергетики местного значения – инженерного сооружения ВЛ 10 кВ 14Л-Рахинка-10 сроком действия 49 лет в интересах Публичного акционерного общества "Россети Юг"

Местоположение публичного сервитута: Волгоградская область, Среднеахтубинский			
Система координат		МСК-34, зона 2	
Метод определения координат		Аналитический	
Обозначение характерных точек границ публичного сервитута	Координаты, м		
	Х	У	Средняя квадратическая погрешность положения характерных точек (Mt), м
1	2	3	4
1	516986.54	2218834.44	0.10
2	516965.55	2218834.23	0.10
3	516965.81	2218828.37	0.10
4	516966.91	2218779.85	0.10
5	516968.01	2218739.80	0.10
6	516969.18	2218692.21	0.10
7	516970.10	2218688.18	0.10
8	516972.22	2218684.97	0.10
9	516975.53	2218681.62	0.10
10	516979.10	2218680.12	0.10
11	516982.96	2218680.01	0.10
12	517018.60	2218685.65	0.10
13	517064.36	2218693.11	0.10
14	517126.05	2218702.47	0.10
15	517176.62	2218710.36	0.10
16	517209.79	2218715.26	0.10
17	517213.88	2218716.78	0.10
18	517216.71	2218719.42	0.10
19	517218.39	2218722.90	0.10
20	517218.70	2218726.75	0.10
21	517211.73	2218792.65	0.10
22	517204.21	2218858.02	0.10
23	517197.77	2218921.45	0.10
24	517190.69	2218984.75	0.10
25	517183.66	2219048.28	0.10
26	517177.47	2219105.46	0.10
27	517174.10	2219135.64	0.10
28	517218.03	2219141.15	0.10
29	517282.15	2219149.25	0.10
30	517351.82	2219157.84	0.10
31	517417.07	2219166.10	0.10
32	517481.74	2219174.23	0.10
33	517549.98	2219182.73	0.10
34	517617.84	2219191.20	0.10
35	517657.21	2219196.06	0.10
36	517683.11	2219199.58	0.10
37	517687.19	2219201.03	0.10
38	517690.06	2219203.63	0.10
39	517695.15	2219211.16	0.10
40	517695.73	2219214.98	0.10
41	517693.46	2219284.46	0.10
42	517690.99	2219346.40	0.10
43	517688.13	2219411.32	0.10
44	517685.54	2219475.72	0.10
45	517683.07	2219542.02	0.10
46	517680.71	2219608.33	0.10
47	517678.81	2219654.60	0.10
48	517676.92	2219657.97	0.10
49	517634.51	2219708.60	0.10
50	517594.73	2219755.92	0.10
51	517553.59	2219804.83	0.10
52	517512.35	2219853.85	0.10
53	517468.45	2219905.99	0.10
54	517420.86	2219962.50	0.10
55	517371.89	2220021.03	0.10
56	517331.39	2220069.46	0.10
57	517284.16	2220125.17	0.10
58	517280.58	2220126.64	0.10
59	517276.72	2220126.72	0.10

1	2	3	4
60	517208.70	2220115.40	0.10
61	517142.39	2220104.64	0.10
62	517086.25	2220095.74	0.10
63	517077.91	2220162.69	0.10
64	517067.77	2220238.26	0.10
65	517057.92	2220314.03	0.10
66	517047.50	2220390.19	0.10
67	517037.66	2220464.92	0.10
68	517028.12	2220537.73	0.10
69	517018.42	2220611.67	0.10
70	517008.31	2220687.65	0.10
71	516998.39	2220760.29	0.10
72	516989.13	2220833.68	0.10
73	516979.22	2220909.81	0.10
74	516969.68	2220982.24	0.10
75	516960.74	2221053.02	0.10
76	516950.50	2221131.04	0.10
77	516941.29	2221201.81	0.10
78	516931.54	2221278.27	0.10
79	516934.79	2221327.18	0.10
80	516937.09	2221368.38	0.10
81	516990.41	2221414.45	0.10
82	517046.93	2221463.83	0.10
83	517103.23	2221513.44	0.10
84	517160.26	2221562.93	0.10
85	517216.96	2221612.44	0.10
86	517273.44	2221661.78	0.10
87	517330.43	2221711.44	0.10
88	517370.24	2221745.68	0.10
89	517433.86	2221800.96	0.10
90	517491.78	2221851.69	0.10
91	517548.89	2221901.55	0.10
92	517605.98	2221951.35	0.10
93	517663.47	2222002.18	0.10
94	517720.29	2222051.59	0.10
95	517777.37	2222101.39	0.10
96	517834.37	2222151.36	0.10
97	517891.64	2222201.34	0.10
98	517938.80	2222242.65	0.10
99	517999.19	2222295.25	0.10
100	518021.35	2222278.92	0.10
101	518044.92	2222261.67	0.10
102	518050.46	2222258.56	0.10
103	518054.27	2222257.89	0.10
104	518058.06	2222258.65	0.10
105	518061.32	2222260.72	0.10
106	518063.61	2222263.84	0.10
107	518064.62	2222267.57	0.10
108	518064.20	2222271.42	0.10
109	518062.43	2222274.85	0.10
110	518059.52	2222277.41	0.10
111	518056.12	2222279.43	0.10
112	518033.80	2222295.83	0.10
113	518015.40	2222309.39	0.10
114	518062.54	2222350.47	0.10
115	518120.26	2222400.98	0.10
116	518186.56	2222458.91	0.10
117	518234.23	2222500.41	0.10
118	518291.65	2222550.13	0.10
119	518348.31	2222599.47	0.10
120	518405.09	2222649.19	0.10
121	518461.50	2222697.78	0.10
122	518517.54	2222746.50	0.10
123	518574.22	2222795.77	0.10
124	518630.69	2222845.06	0.10
125	518687.17	2222894.45	0.10
126	518744.23	2222944.22	0.10
127	518801.50	2222994.17	0.10

1	2	3	4
128	518858.04	2223043.68	0.10
129	518915.18	2223093.50	0.10
130	518972.48	2223143.27	0.10
131	519029.27	2223193.19	0.10
132	519086.31	2223242.74	0.10
133	519143.32	2223292.69	0.10
134	519200.35	2223342.29	0.10
135	519257.39	2223391.77	0.10
136	519314.10	2223441.43	0.10
137	519371.07	2223490.71	0.10
138	519430.29	2223542.68	0.10
139	519484.28	2223589.81	0.10
140	519538.34	2223636.94	0.10
141	519592.79	2223684.81	0.10
142	519645.85	2223731.02	0.10
143	519694.33	2223773.61	0.10
144	519748.75	2223821.21	0.10
145	519802.53	2223868.64	0.10
146	519857.22	2223916.74	0.10
147	519911.87	2223964.65	0.10
148	519965.96	2224011.69	0.10
149	520019.40	2224059.01	0.10
150	520073.15	2224106.04	0.10
151	520127.27	2224153.15	0.10
152	520181.45	2224201.19	0.10
153	520234.92	2224248.06	0.10
154	520288.53	2224294.99	0.10
155	520343.36	2224342.70	0.10
156	520398.35	2224390.99	0.10
157	520452.04	2224438.07	0.10
158	520507.06	2224486.45	0.10
159	520561.93	2224534.50	0.10
160	520618.98	2224584.41	0.10
161	520665.05	2224624.87	0.10
162	520732.68	2224683.93	0.10
163	520789.65	2224733.75	0.10
164	520846.44	2224783.90	0.10
165	520902.75	2224832.98	0.10
166	520960.51	2224883.57	0.10
167	521017.56	2224933.56	0.10
168	521074.72	2224983.52	0.10
169	521123.45	2225026.22	0.10
170	521162.92	2224971.64	0.10
171	521205.27	2224913.02	0.10
172	521248.75	2224853.21	0.10
173	521291.96	2224793.75	0.10
174	521335.64	2224733.66	0.10
175	521378.67	2224674.32	0.10
176	521421.64	2224615.12	0.10
177	521465.29	2224554.86	0.10
178	521508.92	2224495.49	0.10
179	521547.39	2224442.49	0.10
180	521572.25	2224408.80	0.10
181	521575.50	2224406.70	0.10
182	521579.28	2224405.91	0.10
183	521583.10	2224406.55	0.10
184	521586.42	2224408.52	0.10
185	521588.81	2224411.57	0.10
186	521589.93	2224415.27	0.10
187	521589.63	2224419.12	0.10
188	521587.96	2224422.61	0.10
189	521564.36	2224454.86	0.10
190	521525.88	2224507.88	0.10
191	521482.21	2224567.30	0.10
192	521438.64	2224627.44	0.10
193	521395.67	2224686.64	0.10
194	521352.63	2224745.99	0.10
195	521308.94	2224806.09	0.10

1	2	3	4
196	521265.73	2224865.55	0.10
197	521222.27	2224925.34	0.10
198	521179.94	2224983.94	0.10
199	521139.33	2225040.10	0.10
200	521189.17	2225083.54	0.10
201	521246.12	2225133.80	0.10
202	521302.80	2225183.36	0.10
203	521359.81	2225233.41	0.10
204	521416.80	2225283.14	0.10
205	521474.04	2225333.15	0.10
206	521530.88	2225383.25	0.10
207	521588.32	2225433.53	0.10
208	521645.70	2225483.81	0.10
209	521699.47	2225531.16	0.10
210	521756.83	2225581.04	0.10
211	521795.85	2225615.45	0.10
212	521849.49	2225662.55	0.10
213	521906.10	2225712.57	0.10
214	521962.72	2225762.79	0.10
215	522018.47	2225812.38	0.10
216	522075.55	2225862.72	0.10
217	522132.70	2225913.16	0.10
218	522189.15	2225963.16	0.10
219	522246.52	2226013.61	0.10
220	522303.34	2226063.84	0.10
221	522360.52	2226114.82	0.10
222	522415.98	2226164.42	0.10
223	522471.25	2226213.45	0.10
224	522502.99	2226241.56	0.10
225	522509.57	2226187.15	0.10
226	522517.91	2226115.67	0.10
227	522526.63	2226042.30	0.10
228	522534.79	2225969.78	0.10
229	522543.64	2225896.09	0.10
230	522552.23	2225822.67	0.10
231	522560.79	2225749.32	0.10
232	522568.89	2225675.87	0.10
233	522577.98	2225598.56	0.10
234	522580.94	2225591.32	0.10
235	522583.51	2225588.44	0.10
236	522586.96	2225586.69	0.10
237	522590.81	2225586.30	0.10
238	522594.54	2225587.33	0.10
239	522597.64	2225589.64	0.10
240	522599.69	2225592.91	0.10
241	522600.42	2225596.71	0.10
242	522599.73	2225600.52	0.10
243	522598.07	2225604.87	0.10
244	522589.76	2225678.20	0.10
245	522581.66	2225751.69	0.10
246	522573.09	2225825.11	0.10
247	522564.49	2225898.56	0.10
248	522555.64	2225972.20	0.10
249	522547.48	2226044.78	0.10
250	522538.77	2226118.15	0.10
251	522530.42	2226189.63	0.10
252	522522.08	2226258.52	0.10
253	522526.54	2226262.52	0.10
254	522579.91	2226308.74	0.10
255	522636.86	2226357.53	0.10
256	522693.69	2226406.58	0.10
257	522750.43	2226455.41	0.10
258	522807.35	2226504.53	0.10
259	522863.88	2226553.45	0.10
260	522917.96	2226600.57	0.10
261	522977.04	2226651.46	0.10
262	523034.05	2226700.38	0.10
263	523090.77	2226749.28	0.10

1	2	3	4
264	523147.30	2226798.29	0.10
265	523202.86	2226846.24	0.10
266	523260.68	2226896.04	0.10
267	523317.63	2226945.31	0.10
268	523374.36	2226994.48	0.10
269	523430.46	2227043.30	0.10
270	523487.54	2227092.35	0.10
271	523544.27	2227141.28	0.10
272	523601.48	2227190.48	0.10
273	523657.93	2227238.91	0.10
274	523715.11	2227287.92	0.10
275	523771.43	2227336.64	0.10
276	523828.20	2227385.39	0.10
277	523884.54	2227433.93	0.10
278	523931.97	2227474.83	0.10
279	523966.58	2227422.87	0.10
280	524008.33	2227360.93	0.10
281	524049.42	2227298.95	0.10
282	524092.65	2227234.19	0.10
283	524132.17	2227174.61	0.10
284	524173.57	2227112.38	0.10
285	524215.03	2227050.32	0.10
286	524256.37	2226987.89	0.10
287	524297.89	2226925.49	0.10
288	524339.58	2226863.61	0.10
289	524380.96	2226801.52	0.10
290	524421.67	2226740.63	0.10
291	524463.80	2226677.11	0.10
292	524505.33	2226614.86	0.10
293	524546.48	2226552.49	0.10
294	524587.94	2226490.10	0.10
295	524629.43	2226427.97	0.10
296	524670.82	2226365.79	0.10
297	524712.36	2226303.51	0.10
298	524753.86	2226241.31	0.10
299	524796.02	2226179.26	0.10
300	524837.05	2226117.16	0.10
301	524878.68	2226054.80	0.10
302	524916.85	2225997.41	0.10
303	524960.47	2225932.17	0.10
304	525002.98	2225868.09	0.10
305	525044.41	2225805.68	0.10
306	525087.42	2225740.97	0.10
307	525130.06	2225676.36	0.10
308	525168.98	2225618.56	0.10
309	525208.59	2225558.69	0.10
310	525247.45	2225500.96	0.10
311	525292.38	2225433.35	0.10
312	525308.97	2225362.52	0.10
313	525326.02	2225289.66	0.10
314	525343.12	2225216.61	0.10
315	525360.44	2225143.69	0.10
316	525377.31	2225070.97	0.10
317	525394.39	2224997.87	0.10
318	525411.37	2224925.06	0.10
319	525428.40	2224852.11	0.10
320	525445.58	2224779.24	0.10
321	525462.68	2224706.27	0.10
322	525479.74	2224633.36	0.10
323	525496.93	2224560.68	0.10
324	525513.95	2224487.52	0.10
325	525530.94	2224414.72	0.10
326	525548.02	2224341.55	0.10
327	525565.05	2224268.86	0.10
328	525582.30	2224195.81	0.10
329	525599.46	2224122.86	0.10
330	525616.36	2224049.88	0.10
331	525633.58	2223977.13	0.10

1	2	3	4
332	525650.01	2223905.86	0.10
333	525640.21	2223833.42	0.10
334	525630.82	2223762.92	0.10
335	525619.81	2223679.28	0.10
336	525620.12	2223671.53	0.10
337	525621.57	2223667.95	0.10
338	525624.21	2223665.12	0.10
339	525627.70	2223663.45	0.10
340	525631.55	2223663.15	0.10
341	525635.25	2223664.27	0.10
342	525638.30	2223666.65	0.10
343	525640.28	2223669.97	0.10
344	525640.92	2223673.79	0.10
345	525640.82	2223678.88	0.10
346	525651.64	2223760.14	0.10
347	525661.03	2223830.62	0.10
348	525667.08	2223875.35	0.10
349	525690.26	2223836.86	0.10
350	525721.20	2223785.78	0.10
351	525773.91	2223698.70	0.10
352	525800.54	2223655.28	0.10
353	525803.31	2223652.28	0.10
354	525806.80	2223650.62	0.10
355	525874.96	2223632.56	0.10
356	525934.31	2223615.95	0.10
357	526002.76	2223597.50	0.10
358	526075.62	2223577.52	0.10
359	526156.23	2223555.31	0.10
360	526222.67	2223537.05	0.10
361	526287.15	2223519.16	0.10
362	526349.67	2223480.38	0.10
363	526423.37	2223435.18	0.10
364	526427.12	2223434.23	0.10
365	526430.96	2223434.70	0.10
366	526503.60	2223457.77	0.10
367	526506.80	2223459.96	0.10
368	526547.54	2223500.71	0.10
369	526552.02	2223502.95	0.10
370	526554.72	2223505.72	0.10
371	526556.25	2223509.27	0.10
372	526556.38	2223513.13	0.10
373	526555.11	2223516.78	0.10
374	526552.60	2223519.73	0.10
375	526549.20	2223521.56	0.10
376	526545.36	2223522.04	0.10
377	526541.61	2223521.10	0.10
378	526537.05	2223519.00	0.10
379	526534.01	2223516.88	0.10
380	526493.76	2223476.62	0.10
381	526429.20	2223456.17	0.10
382	526360.66	2223498.27	0.10
383	526294.19	2223539.01	0.10
384	526228.27	2223557.28	0.10
385	526161.80	2223575.55	0.10
386	526081.18	2223597.77	0.10
387	526008.22	2223617.77	0.10
388	525939.87	2223636.20	0.10
389	525880.48	2223652.82	0.10
390	525816.24	2223669.84	0.10
391	525791.84	2223709.63	0.10
392	525739.16	2223796.66	0.10
393	525708.23	2223847.72	0.10
394	525670.53	2223910.31	0.10
395	525654.02	2223981.97	0.10
396	525636.80	2224054.72	0.10
397	525619.91	2224127.64	0.10
398	525602.74	2224200.62	0.10
399	525585.49	2224273.67	0.10

1	2	3	4
400	525573.30	2224325.68	0.10
401	525622.34	2224303.65	0.10
402	525671.53	2224281.68	0.10
403	525740.14	2224250.93	0.10
404	525808.17	2224220.09	0.10
405	525876.35	2224189.49	0.10
406	525944.61	2224158.80	0.10
407	526012.74	2224128.17	0.10
408	526081.04	2224097.48	0.10
409	526149.33	2224066.87	0.10
410	526211.32	2224038.85	0.10
411	526214.99	2223968.47	0.10
412	526216.40	2223961.95	0.10
413	526218.43	2223958.66	0.10
414	526221.51	2223956.33	0.10
415	526225.23	2223955.27	0.10
416	526229.08	2223955.62	0.10
417	526232.54	2223957.35	0.10
418	526235.14	2223960.21	0.10
419	526236.53	2223963.82	0.10
420	526236.51	2223967.69	0.10
421	526235.76	2223971.65	0.10
422	526231.98	2224046.31	0.10
423	526231.14	2224049.92	0.10
424	526228.98	2224053.13	0.10
425	526225.81	2224055.35	0.10
426	526157.95	2224086.02	0.10
427	526089.63	2224116.64	0.10
428	526021.34	2224147.33	0.10
429	525953.21	2224177.96	0.10
430	525884.95	2224208.65	0.10
431	525816.81	2224239.23	0.10
432	525748.77	2224270.07	0.10
433	525680.09	2224300.86	0.10
434	525630.92	2224322.82	0.10
435	525567.28	2224351.43	0.10
436	525551.40	2224419.49	0.10
437	525534.41	2224492.29	0.10
438	525517.38	2224565.49	0.10
439	525500.18	2224638.20	0.10
440	525483.12	2224711.06	0.10
441	525466.02	2224784.06	0.10
442	525448.84	2224856.93	0.10
443	525431.82	2224929.84	0.10
444	525414.84	2225002.65	0.10
445	525397.77	2225075.73	0.10
446	525380.88	2225148.55	0.10
447	525363.55	2225221.47	0.10
448	525346.46	2225294.44	0.10
449	525329.41	2225367.30	0.10
450	525312.38	2225440.00	0.10
451	525310.91	2225443.42	0.10
452	525264.91	2225512.63	0.10
453	525226.06	2225570.34	0.10
454	525192.44	2225625.00	0.10
455	525213.58	2225647.18	0.10
456	525256.65	2225692.34	0.10
457	525300.04	2225737.98	0.10
458	525342.67	2225783.60	0.10
459	525362.21	2225804.00	0.10
460	525363.73	2225807.55	0.10
461	525363.87	2225811.41	0.10
462	525362.60	2225815.07	0.10
463	525360.10	2225818.01	0.10
464	525356.70	2225819.85	0.10
465	525352.86	2225820.33	0.10
466	525349.11	2225819.39	0.10
467	525345.95	2225817.16	0.10

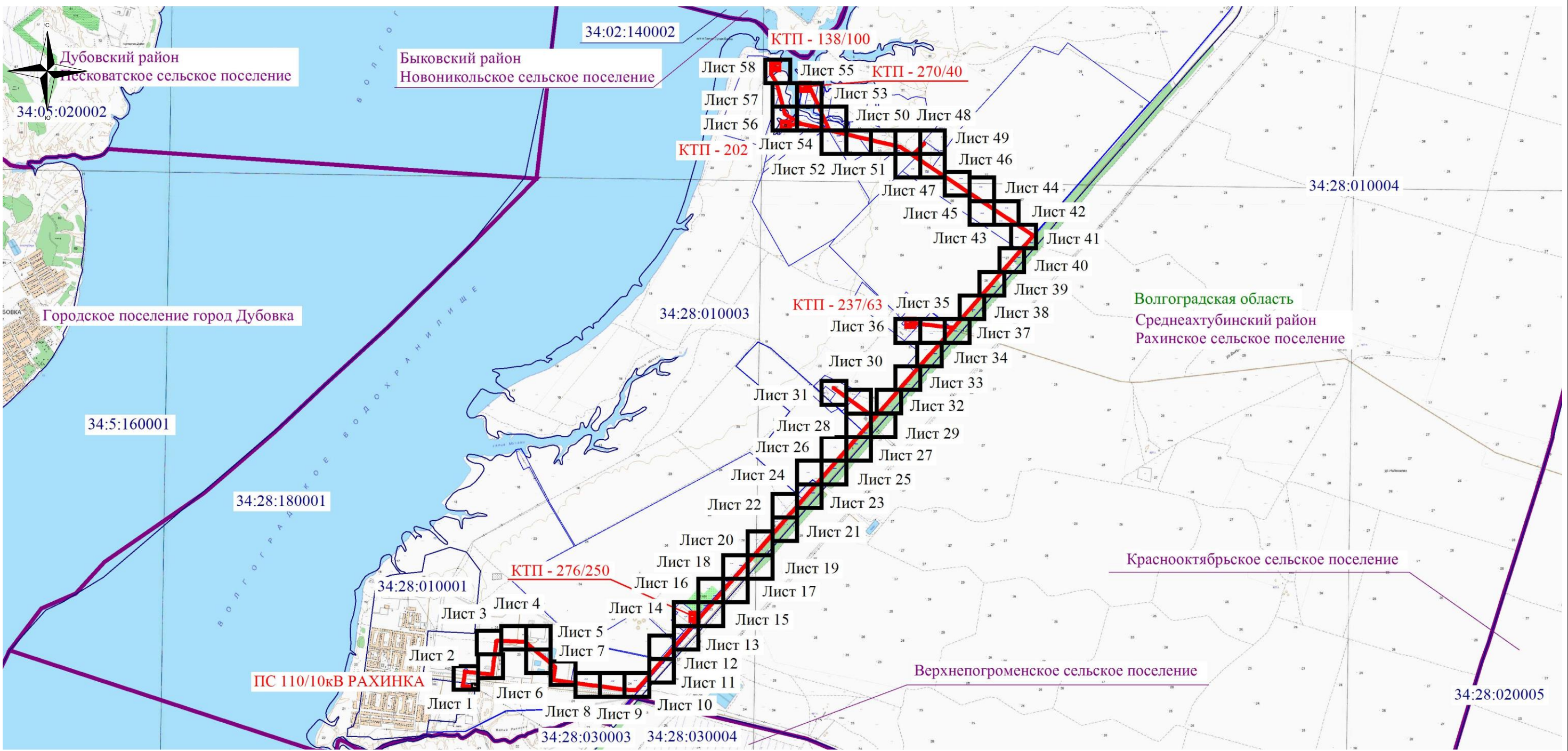
1	2	3	4
468	525327.46	2225798.08	0.10
469	525284.70	2225752.32	0.10
470	525241.43	2225706.80	0.10
471	525198.38	2225661.67	0.10
472	525178.97	2225641.31	0.10
473	525147.48	2225688.08	0.10
474	525104.93	2225752.55	0.10
475	525061.90	2225817.29	0.10
476	525020.47	2225879.70	0.10
477	524977.92	2225943.85	0.10
478	524934.31	2226009.09	0.10
479	524896.15	2226066.45	0.10
480	524854.54	2226128.78	0.10
481	524813.46	2226190.95	0.10
482	524771.28	2226253.04	0.10
483	524729.83	2226315.17	0.10
484	524688.29	2226377.45	0.10
485	524646.91	2226439.61	0.10
486	524605.42	2226501.74	0.10
487	524563.97	2226564.11	0.10
488	524522.80	2226626.51	0.10
489	524481.27	2226688.77	0.10
490	524439.13	2226752.31	0.10
491	524398.42	2226813.20	0.10
492	524357.00	2226875.35	0.10
493	524315.31	2226937.23	0.10
494	524273.86	2226999.51	0.10
495	524232.51	2227061.95	0.10
496	524191.04	2227124.03	0.10
497	524149.66	2227186.23	0.10
498	524110.13	2227245.82	0.10
499	524066.90	2227310.58	0.10
500	524025.75	2227372.67	0.10
501	523984.00	2227434.61	0.10
502	523944.39	2227493.89	0.10
503	523941.33	2227496.26	0.10
504	523937.63	2227497.36	0.10
505	523930.94	2227498.04	0.10
506	523927.12	2227497.44	0.10
507	523923.78	2227495.49	0.10
508	523870.83	2227449.83	0.10
509	523814.50	2227401.31	0.10
510	523757.72	2227352.55	0.10
511	523701.37	2227303.80	0.10
512	523644.26	2227254.85	0.10
513	523587.78	2227206.40	0.10
514	523530.56	2227157.19	0.10
515	523473.82	2227108.25	0.10
516	523416.73	2227059.18	0.10
517	523360.58	2227010.32	0.10
518	523303.88	2226961.18	0.10
519	523246.93	2226911.91	0.10
520	523189.15	2226862.15	0.10
521	523133.56	2226814.17	0.10
522	523077.01	2226765.14	0.10
523	523020.33	2226716.28	0.10
524	522963.35	2226667.38	0.10
525	522904.17	2226616.40	0.10
526	522850.08	2226569.29	0.10
527	522793.61	2226520.41	0.10
528	522736.71	2226471.31	0.10
529	522679.98	2226422.49	0.10
530	522623.14	2226373.43	0.10
531	522566.21	2226324.65	0.10
532	522512.52	2226278.16	0.10
533	522503.97	2226270.49	0.10
534	522457.32	2226229.17	0.10
535	522401.98	2226180.08	0.10

1	2	3	4
536	522346.52	2226130.48	0.10
537	522289.36	2226079.52	0.10
538	522232.62	2226029.35	0.10
539	522175.26	2225978.91	0.10
540	522118.78	2225928.88	0.10
541	522061.66	2225878.47	0.10
542	522004.51	2225828.08	0.10
543	521948.76	2225778.49	0.10
544	521892.16	2225728.27	0.10
545	521835.59	2225678.29	0.10
546	521781.98	2225631.22	0.10
547	521742.95	2225596.80	0.10
548	521685.64	2225546.96	0.10
549	521631.82	2225499.57	0.10
550	521574.48	2225449.33	0.10
551	521517.02	2225399.03	0.10
552	521460.16	2225348.91	0.10
553	521402.99	2225298.96	0.10
554	521345.97	2225249.21	0.10
555	521288.94	2225199.14	0.10
556	521232.22	2225149.54	0.10
557	521175.32	2225099.33	0.10
558	521118.06	2225049.42	0.10
559	521060.88	2224999.32	0.10
560	521003.73	2224949.37	0.10
561	520946.67	2224899.37	0.10
562	520888.91	2224848.78	0.10
563	520832.59	2224799.69	0.10
564	520775.79	2224749.53	0.10
565	520718.86	2224699.74	0.10
566	520651.19	2224640.65	0.10
567	520605.12	2224600.19	0.10
568	520548.10	2224550.30	0.10
569	520493.22	2224502.24	0.10
570	520438.18	2224453.84	0.10
571	520384.50	2224406.78	0.10
572	520329.51	2224358.49	0.10
573	520274.69	2224310.79	0.10
574	520221.08	2224263.86	0.10
575	520167.56	2224216.95	0.10
576	520113.33	2224168.86	0.10
577	520059.35	2224121.86	0.10
578	520005.53	2224074.77	0.10
579	519952.04	2224027.41	0.10
580	519898.03	2223980.45	0.10
581	519843.37	2223932.52	0.10
582	519788.63	2223884.38	0.10
583	519734.85	2223836.95	0.10
584	519680.47	2223789.39	0.10
585	519631.99	2223746.80	0.10
586	519578.96	2223700.62	0.10
587	519524.48	2223652.72	0.10
588	519470.48	2223605.63	0.10
589	519416.43	2223558.46	0.10
590	519357.21	2223506.49	0.10
591	519300.31	2223457.27	0.10
592	519243.55	2223407.57	0.10
593	519186.58	2223358.14	0.10
594	519129.48	2223308.49	0.10
595	519072.47	2223258.54	0.10
596	519015.45	2223209.01	0.10
597	518958.66	2223159.09	0.10
598	518901.39	2223109.34	0.10
599	518844.20	2223059.48	0.10
600	518787.66	2223009.97	0.10
601	518730.43	2222960.04	0.10
602	518673.37	2222910.27	0.10
603	518616.88	2222860.87	0.10

1	2	3	4
604	518560.41	2222811.58	0.10
605	518503.76	2222762.35	0.10
606	518447.72	2222713.63	0.10
607	518391.26	2222664.98	0.10
608	518334.47	2222615.27	0.10
609	518277.85	2222565.97	0.10
610	518220.47	2222516.27	0.10
611	518172.74	2222474.72	0.10
612	518106.44	2222416.79	0.10
613	518048.72	2222366.28	0.10
614	517991.74	2222316.62	0.10
615	517924.98	2222258.47	0.10
616	517877.80	2222217.14	0.10
617	517820.53	2222167.16	0.10
618	517763.53	2222117.19	0.10
619	517706.49	2222067.41	0.10
620	517649.63	2222017.97	0.10
621	517592.08	2221967.09	0.10
622	517535.09	2221917.37	0.10
623	517477.94	2221867.49	0.10
624	517420.02	2221816.76	0.10
625	517356.46	2221761.54	0.10
626	517316.68	2221727.32	0.10
627	517259.63	2221677.61	0.10
628	517203.14	2221628.26	0.10
629	517146.44	2221578.75	0.10
630	517089.41	2221529.25	0.10
631	517033.05	2221479.59	0.10
632	516976.59	2221430.27	0.10
633	516919.99	2221381.35	0.10
634	516917.30	2221377.75	0.10
635	516916.38	2221374.00	0.10
636	516913.83	2221328.47	0.10
637	516910.57	2221276.62	0.10
638	516920.46	2221199.12	0.10
639	516929.68	2221128.30	0.10
640	516939.91	2221050.33	0.10
641	516948.85	2220979.55	0.10
642	516958.40	2220907.07	0.10
643	516968.30	2220831.01	0.10
644	516977.57	2220757.56	0.10
645	516987.50	2220684.85	0.10
646	516997.60	2220608.91	0.10
647	517007.30	2220534.99	0.10
648	517016.84	2220462.18	0.10
649	517026.69	2220387.40	0.10
650	517037.11	2220311.26	0.10
651	517046.96	2220235.46	0.10
652	517057.09	2220159.89	0.10
653	517067.16	2220083.71	0.10
654	517069.47	2220080.61	0.10
655	517075.19	2220075.52	0.10
656	517078.76	2220074.02	0.10
657	517082.62	2220073.91	0.10
658	517145.75	2220083.92	0.10
659	517212.14	2220094.69	0.10
660	517274.24	2220105.02	0.10
661	517315.29	2220055.98	0.10
662	517355.79	2220007.55	0.10
663	517404.78	2219949.00	0.10
664	517452.38	2219892.47	0.10
665	517496.28	2219840.33	0.10
666	517537.52	2219791.31	0.10
667	517578.66	2219742.40	0.10
668	517618.43	2219695.08	0.10
669	517658.49	2219647.27	0.10
670	517659.73	2219607.59	0.10
671	517662.09	2219541.24	0.10

1	2	3	4
672	517664.56	2219474.88	0.10
673	517667.15	2219410.40	0.10
674	517670.01	2219345.48	0.10
675	517672.48	2219283.62	0.10
676	517674.58	2219219.60	0.10
677	517654.51	2219216.88	0.10
678	517615.25	2219212.04	0.10
679	517547.38	2219203.57	0.10
680	517479.12	2219195.07	0.10
681	517414.45	2219186.94	0.10
682	517349.18	2219178.68	0.10
683	517279.55	2219170.09	0.10
684	517215.40	2219161.99	0.10
685	517163.13	2219155.26	0.10
686	517159.71	2219153.45	0.10
687	517157.05	2219150.84	0.10
688	517154.36	2219147.94	0.10
689	517152.70	2219144.45	0.10
690	517152.42	2219140.59	0.10
691	517156.60	2219103.16	0.10
692	517162.78	2219045.98	0.10
693	517169.82	2218982.43	0.10
694	517176.89	2218919.22	0.10
695	517183.33	2218855.76	0.10
696	517190.87	2218790.25	0.10
697	517196.76	2218734.57	0.10
698	517173.47	2218731.12	0.10
699	517122.81	2218723.21	0.10
700	517061.10	2218713.85	0.10
701	517015.22	2218706.37	0.10
702	516989.94	2218702.37	0.10
703	516989.01	2218740.38	0.10
704	516987.91	2218780.43	0.10
705	516986.80	2218829.07	0.10
1	516986.54	2218834.44	0.10

Схема расположения границ публичного сервитута



Используемые условные знаки и обозначения:

- обозначение границы кадастрового квартала по сведениям государственного кадастра недвижимости
- обозначение границы земельного участка по сведениям государственного кадастра недвижимости
- обозначение границы публичного сервитута
- обозначение границы муниципального образования
- обозначение объекта электросетевого хозяйства

ТП-927 - обозначение трансформаторной подстанции

34:00:000000 - обозначение номера кадастрового квартала

:186- обозначение номера земельного участка

Волгоградская область - наименование муниципального образования

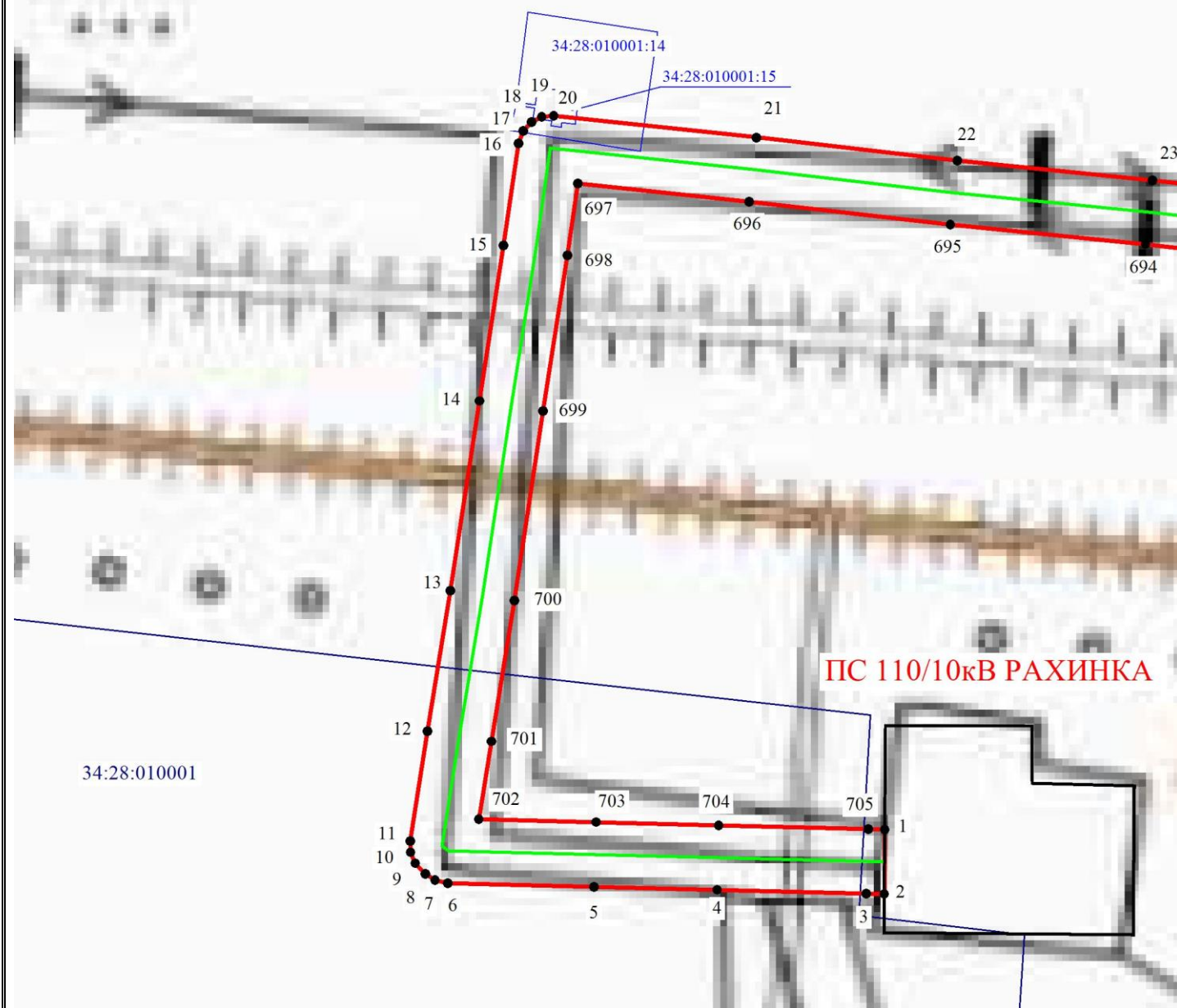
Среднеахтубинский район

Масштаб 1:62000

Схема расположения границ публичного сервитута

Волгоградская область
Среднеахтубинский район
Рахинское сельское поселение

34:28:010003



Масштаб 1: 2000

Используемые условные знаки и обозначения:

- - обозначение границы кадастрового квартала по сведениям ЕГРН
- - обозначение границы земельного участка по сведениям ЕГРН
- - обозначение границы публичного сервитута
- - обозначение объекта электросетевого хозяйства
- 2 - обозначение характерной точки охранной зоны

34:00:0000000 — обозначение номера кадастрового квартала

34:18:100014:525 — обозначение номера земельного участка

Волгоградская область - обозначение муниципального образования

Среднеахтубинский район


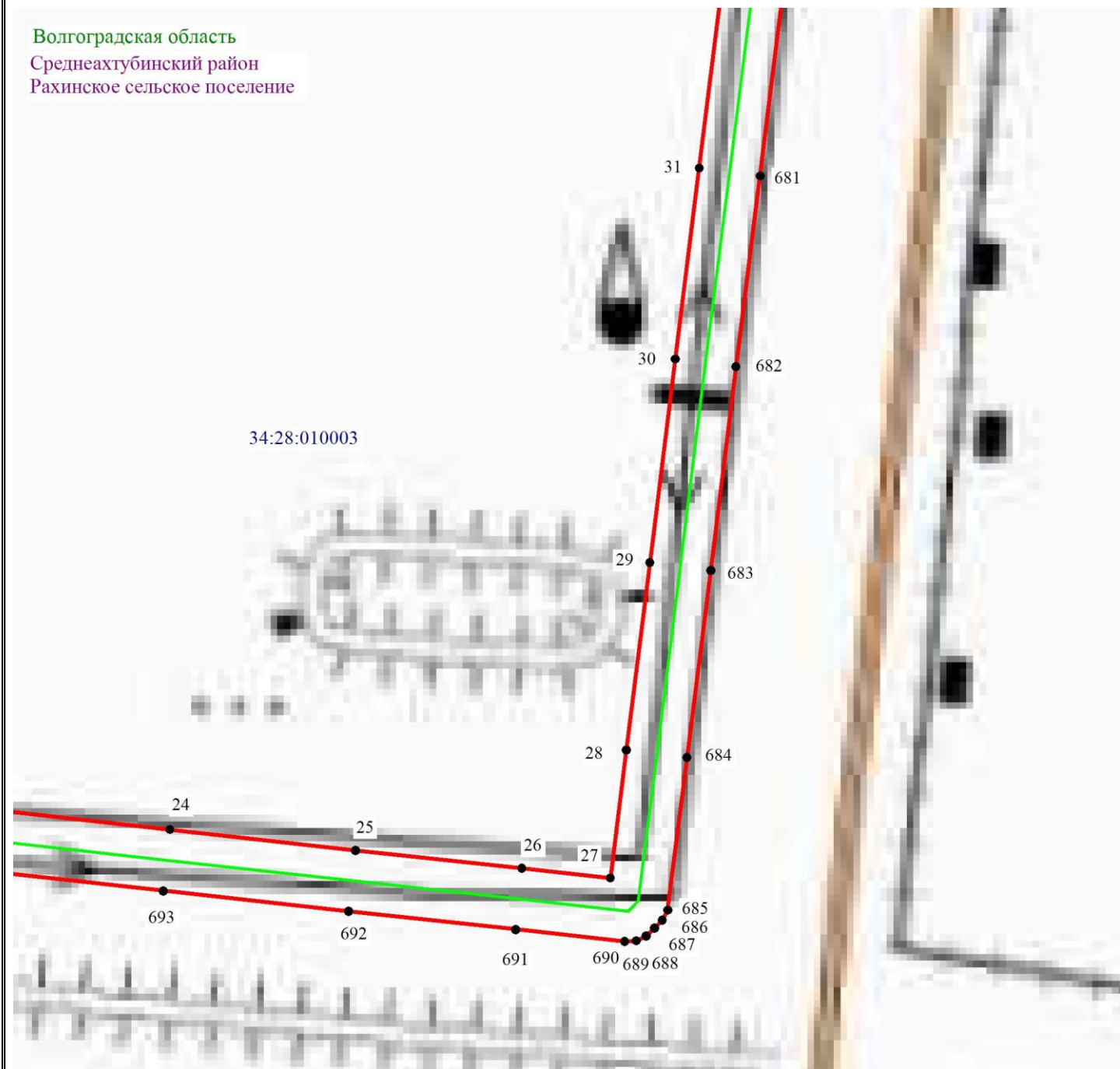


Схема расположения границ публичного сервитута

Волгоградская область
Среднеахтубинский район
Рахинское сельское поселение



Масштаб 1: 2000

Используемые условные знаки и обозначения:

- - обозначение границы кадастрового квартала по сведениям ЕГРН
- - обозначение границы земельного участка по сведениям ЕГРН
- - обозначение границы публичного сервитута
- - обозначение объекта электросетевого хозяйства
- 2 - обозначение характерной точки охранной зоны

34:00:0000000 — обозначение номера кадастрового квартала

34:18:100014:525 — обозначение номера земельного участка

Волгоградская область - обозначение муниципального образования

Среднеахтубинский район


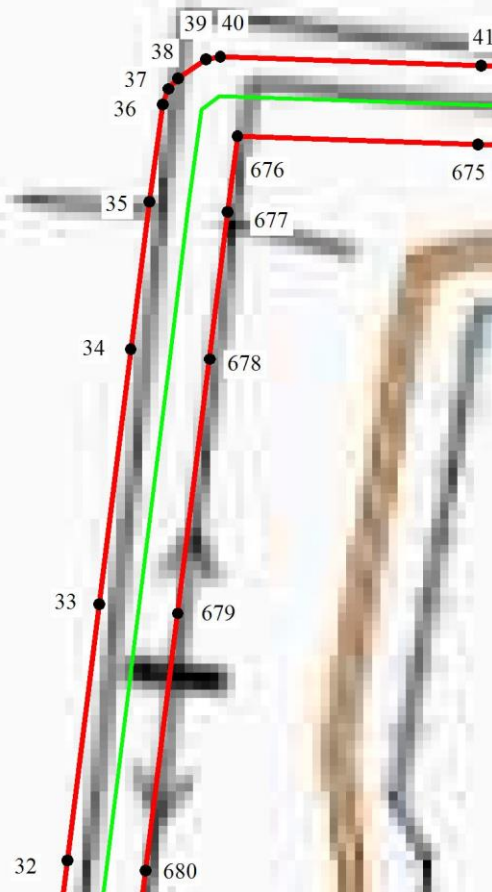


Схема расположения границ публичного сервитута

Волгоградская область
Среднеахтубинский район
Рахинское сельское поселение

34:28:010003



Масштаб 1: 2000

Используемые условные знаки и обозначения:

- - обозначение границы кадастрового квартала по сведениям ЕГРН
- - обозначение границы земельного участка по сведениям ЕГРН
- - обозначение границы публичного сервитута
- - обозначение объекта электросетевого хозяйства
- 2 - обозначение характерной точки охранной зоны

34:00:0000000 — обозначение номера кадастрового квартала

34:18:100014:525 — обозначение номера земельного участка

Волгоградская область - обозначение муниципального образования

Среднеахтубинский район


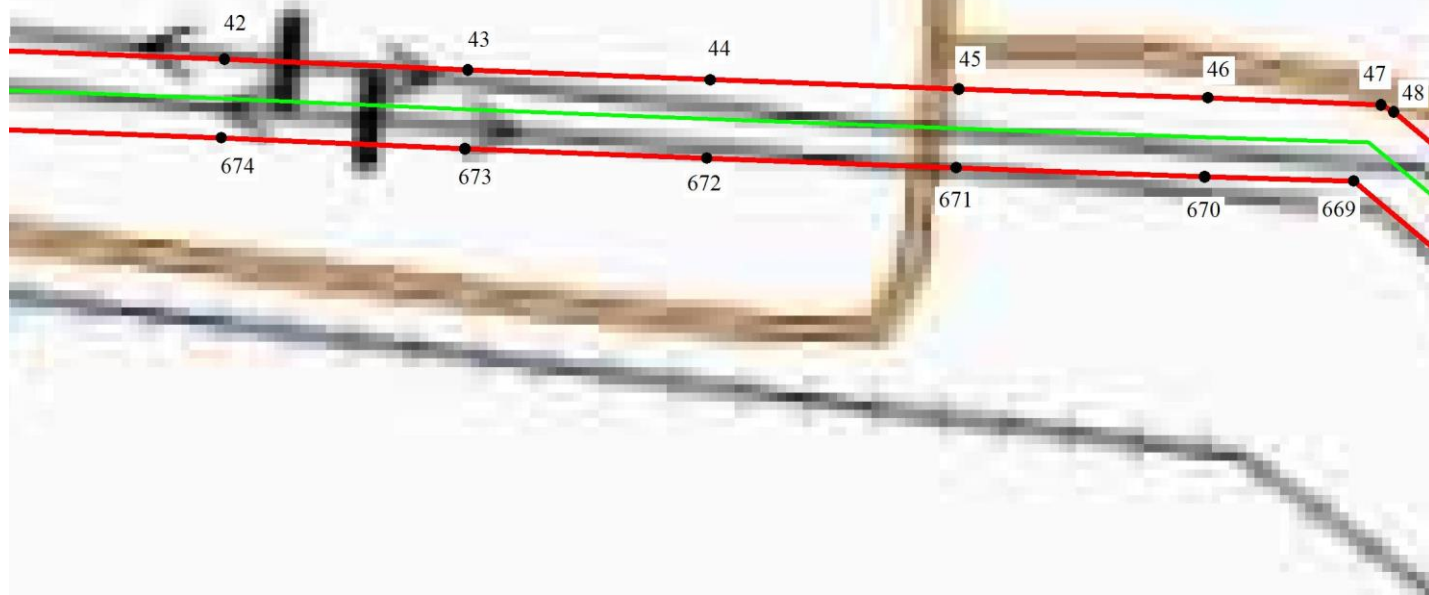


Схема расположения границ публичного сервитута

Волгоградская область
Среднеахтубинский район
Рахинское сельское поселение

34:28:010003



Масштаб 1: 2000

Используемые условные знаки и обозначения:

- - обозначение границы кадастрового квартала по сведениям ЕГРН
- - обозначение границы земельного участка по сведениям ЕГРН
- - обозначение границы публичного сервитута
- - обозначение объекта электросетевого хозяйства
- 2 - обозначение характерной точки охранной зоны

34:00:0000000 — обозначение номера кадастрового квартала

34:18:100014:525 — обозначение номера земельного участка

Волгоградская область - обозначение муниципального образования

Среднеахтубинский район


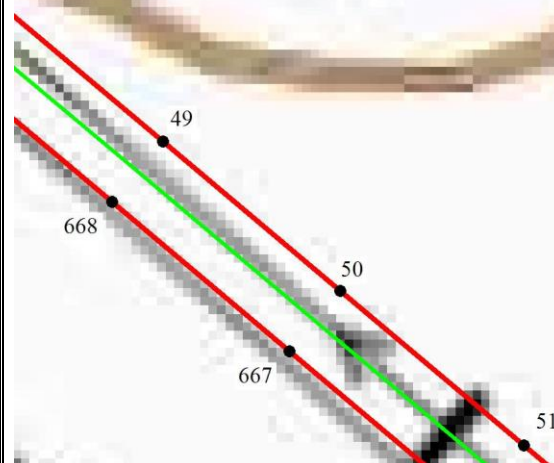


Схема расположения границ публичного сервитута

Волгоградская область
Среднеахтубинский район
Рахинское сельское поселение

34:28:010003



Масштаб 1: 2000

Используемые условные знаки и обозначения:

- обозначение границы кадастрового квартала по сведениям ЕГРН
- обозначение границы земельного участка по сведениям ЕГРН
- обозначение границы публичного сервитута
- обозначение объекта электросетевого хозяйства
- 2 — обозначение характерной точки охранной зоны

34:00:0000000 — обозначение номера кадастрового квартала

34:18:100014:525 — обозначение номера земельного участка

Волгоградская область — обозначение муниципального образования

Среднеахтубинский район




Схема расположения границ публичного сервитута



Масштаб 1: 2000

Используемые условные знаки и обозначения:

- - обозначение границы кадастрового квартала по сведениям ЕГРН
- - обозначение границы земельного участка по сведениям ЕГРН
- - обозначение границы публичного сервитута
- - обозначение объекта электросетевого хозяйства
- 2 - обозначение характерной точки охранной зоны

34:00:0000000 — обозначение номера кадастрового квартала

34:18:100014:525 — обозначение номера земельного участка

Волгоградская область - обозначение муниципального образования

Среднеахтубинский район


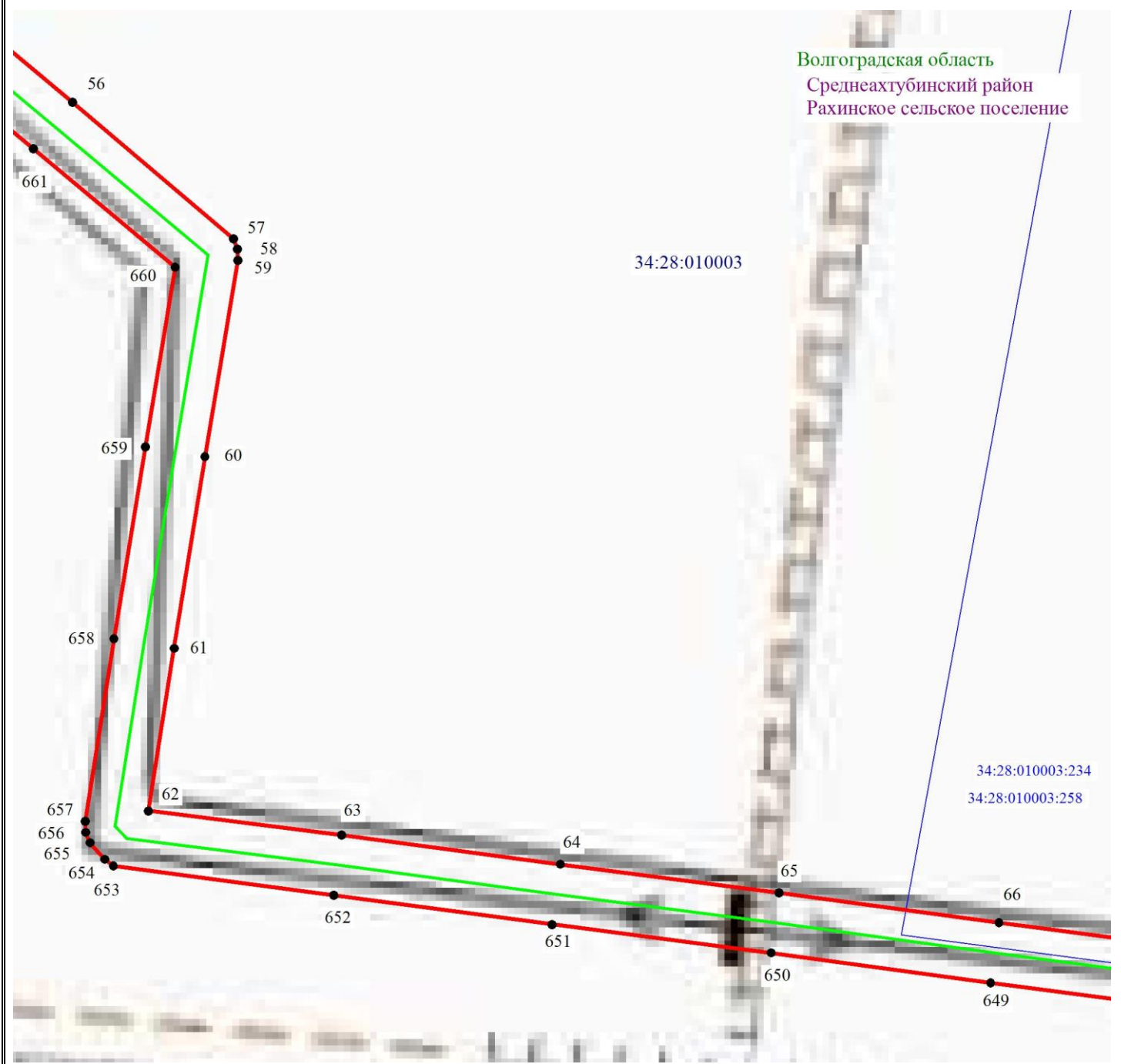


Схема расположения границ публичного сервитута



Масштаб 1: 2000

Используемые условные знаки и обозначения:

- - обозначение границы кадастрового квартала по сведениям ЕГРН
- - обозначение границы земельного участка по сведениям ЕГРН
- - обозначение границы публичного сервитута
- - обозначение объекта электросетевого хозяйства
- 2 - обозначение характерной точки охранной зоны

34:00:0000000 — обозначение номера кадастрового квартала

34:18:100014:525 — обозначение номера земельного участка

Волгоградская область - обозначение муниципального образования

Среднеахтубинский район




Схема расположения границ публичного сервитута

Волгоградская область

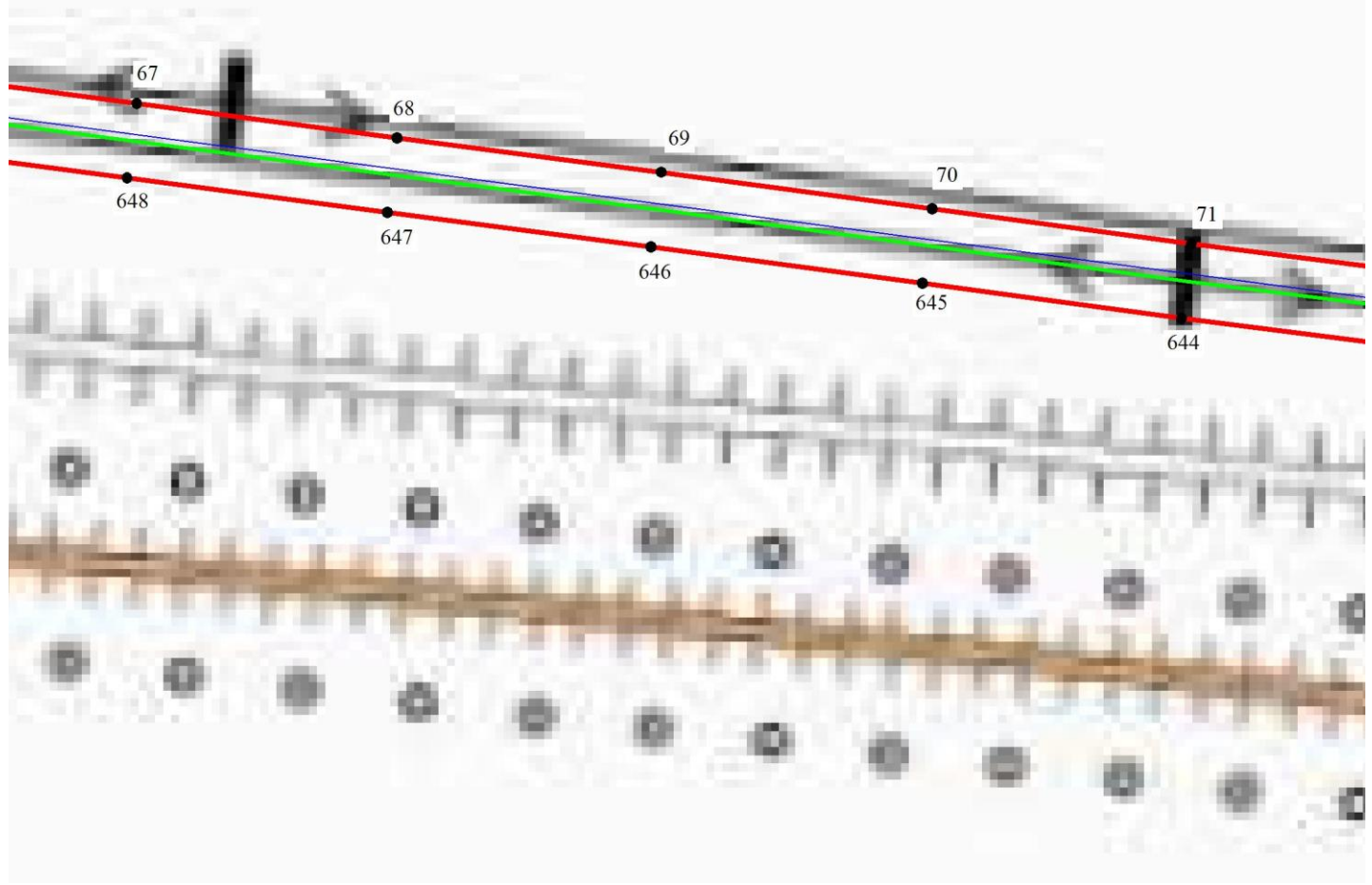
Среднеахтубинский район

Рахинское сельское поселение

34:28:010003






34:28:010003:234

34:28:010003:258



Масштаб 1: 2000

Используемые условные знаки и обозначения:

-  - обозначение границы кадастрового квартала по сведениям ЕГРН
-  - обозначение границы земельного участка по сведениям ЕГРН
-  - обозначение границы публичного сервитута
-  - обозначение объекта электросетевого хозяйства
-  2 - обозначение характерной точки охранной зоны

34:00:0000000 – обозначение номера кадастрового квартала

34:18:100014:525 – обозначение номера земельного участка

Волгоградская область - обозначение муниципального образования

Среднеахтубинский район




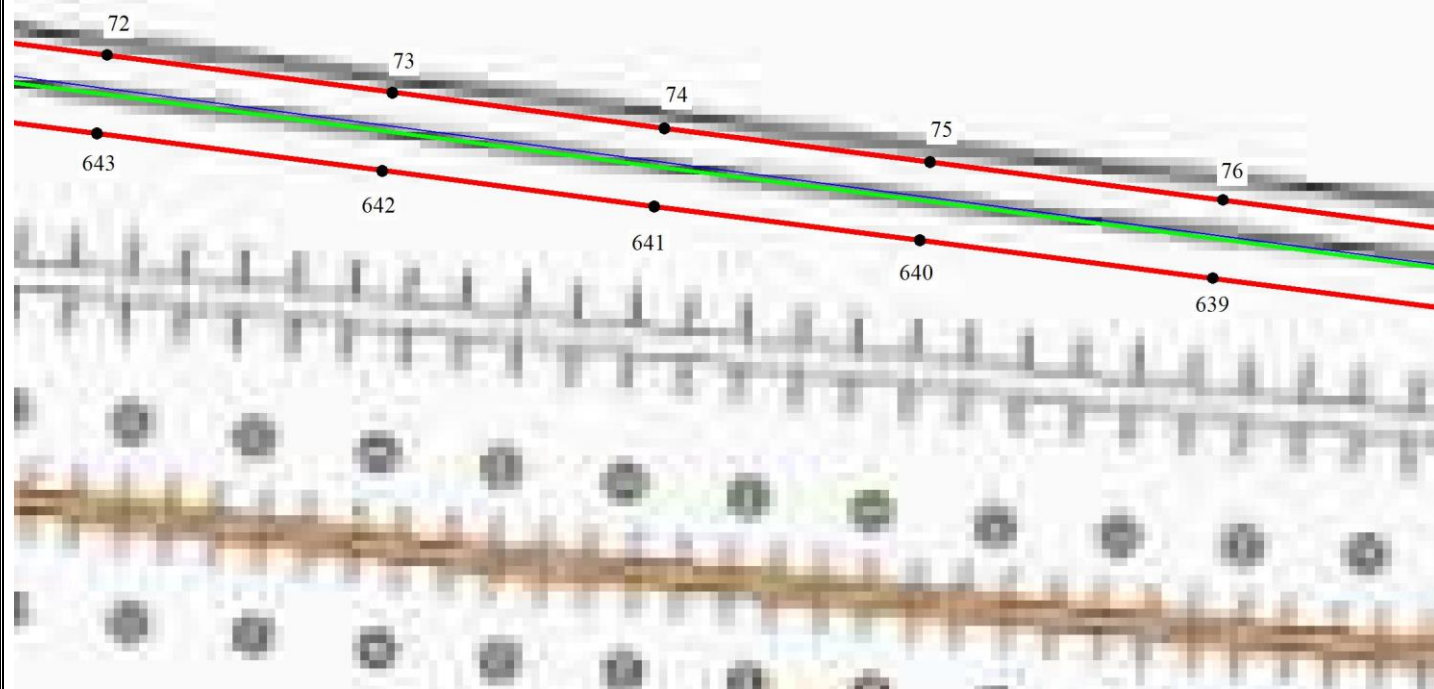
Схема расположения границ публичного сервитута

Волгоградская область
Среднеахтубинский район
Рахинское сельское поселение

34:28:010003

34:28:010003:234

34:28:010003:258



Масштаб 1: 2000

Используемые условные знаки и обозначения:

- - обозначение границы кадастрового квартала по сведениям ЕГРН
- - обозначение границы земельного участка по сведениям ЕГРН
- - обозначение границы публичного сервитута
- - обозначение объекта электросетевого хозяйства
- 2 - обозначение характерной точки охранной зоны

34:00:0000000 - обозначение номера кадастрового квартала

34:18:100014:525 - обозначение номера земельного участка

Волгоградская область - обозначение муниципального образования

Среднеахтубинский район


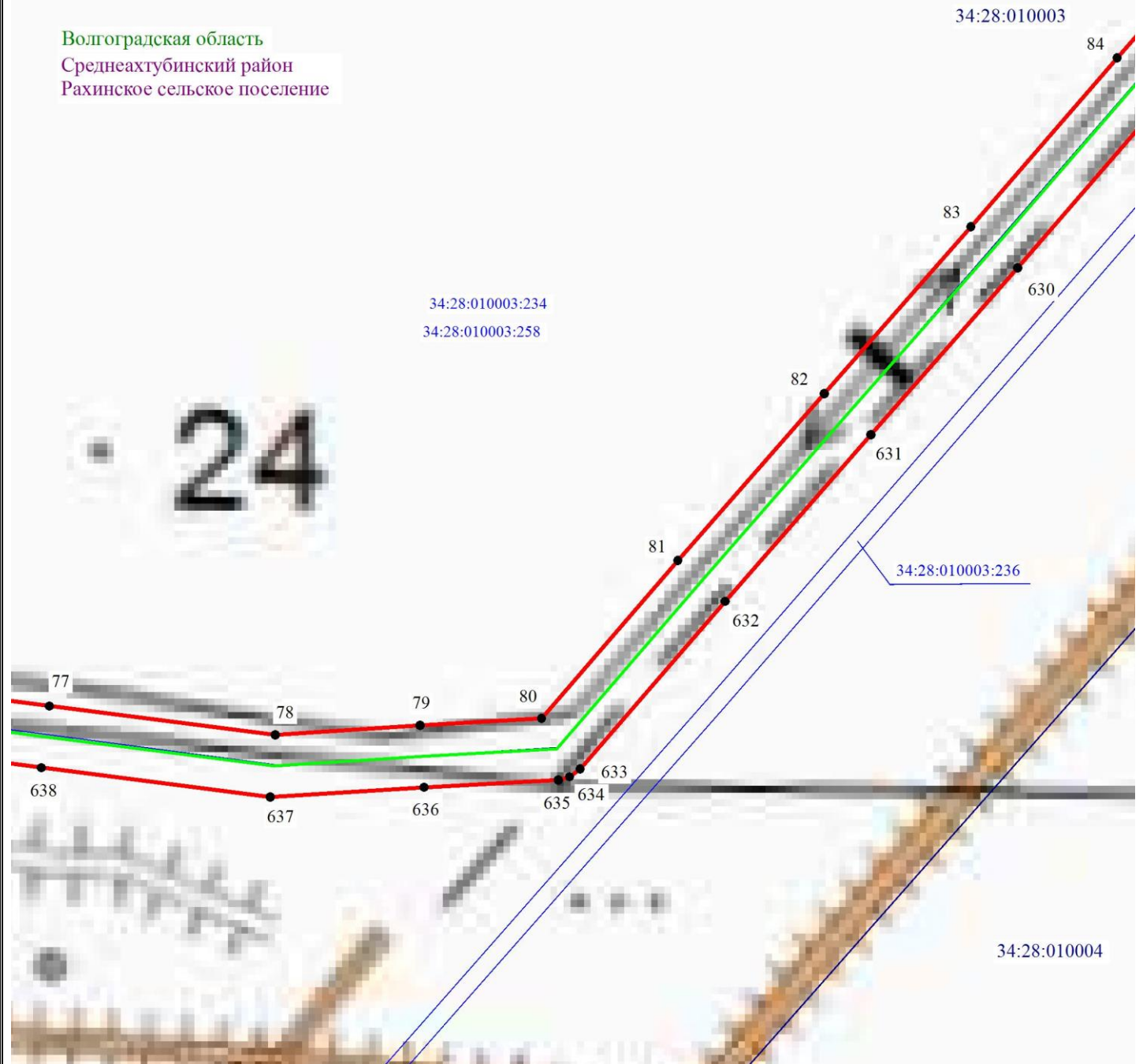


Схема расположения границ публичного сервитута

Волгоградская область
Среднеахтубинский район
Рахинское сельское поселение



Масштаб 1: 2000

Используемые условные знаки и обозначения:

- - обозначение границы кадастрового квартала по сведениям ЕГРН
- - обозначение границы земельного участка по сведениям ЕГРН
- - обозначение границы публичного сервитута
- - обозначение объекта электросетевого хозяйства
- 2 - обозначение характерной точки охранной зоны

34:00:0000000 — обозначение номера кадастрового квартала

34:18:100014:525 — обозначение номера земельного участка

Волгоградская область - обозначение муниципального образования

Среднеахтубинский район


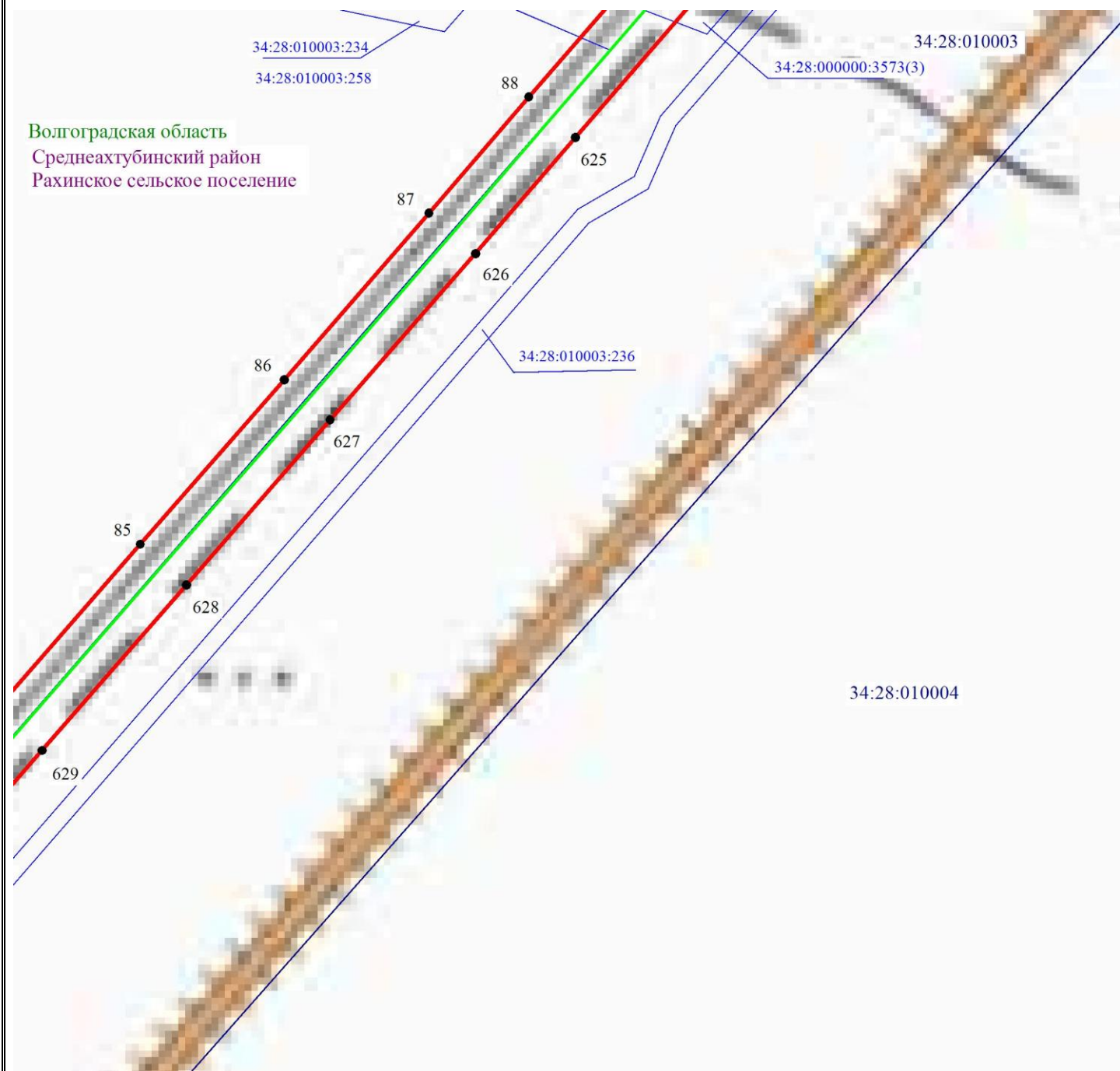


Схема расположения границ публичного сервитута



Масштаб 1: 2000

Используемые условные знаки и обозначения:

- - обозначение границы кадастрового квартала по сведениям ЕГРН
- - обозначение границы земельного участка по сведениям ЕГРН
- - обозначение границы публичного сервитута
- - обозначение объекта электросетевого хозяйства
- 2 - обозначение характерной точки охранной зоны

34:00:0000000 — обозначение номера кадастрового квартала

34:18:100014:525 — обозначение номера земельного участка

Волгоградская область - обозначение муниципального образования

Среднеакhtubинский район




Схема расположения границ публичного сервитута

Волгоградская область
Среднеахтубинский район
Рахинское сельское поселение

34:28:010003:303

34:28:010003

34:28:000000:3573(3)

91

622

90

623

34:28:010003:236

89

624

Масштаб 1: 2000

Используемые условные знаки и обозначения:

- - обозначение границы кадастрового квартала по сведениям ЕГРН
- - обозначение границы земельного участка по сведениям ЕГРН
- - обозначение границы публичного сервитута
- - обозначение объекта электросетевого хозяйства
- 2 - обозначение характерной точки охранной зоны

34:00:0000000 — обозначение номера кадастрового квартала

34:18:100014:525 — обозначение номера земельного участка

Волгоградская область - обозначение муниципального образования

Среднеахтубинский район




Схема расположения границ публичного сервитута



Масштаб 1: 2000

Используемые условные знаки и обозначения:

- - обозначение границы кадастрового квартала по сведениям ЕГРН
- - обозначение границы земельного участка по сведениям ЕГРН
- - обозначение границы публичного сервитута
- - обозначение объекта электросетевого хозяйства
- 2 - обозначение характерной точки охранной зоны

34:00:0000000 — обозначение номера кадастрового квартала

34:18:100014:525 — обозначение номера земельного участка

Волгоградская область - обозначение муниципального образования

Среднеахтубинский район


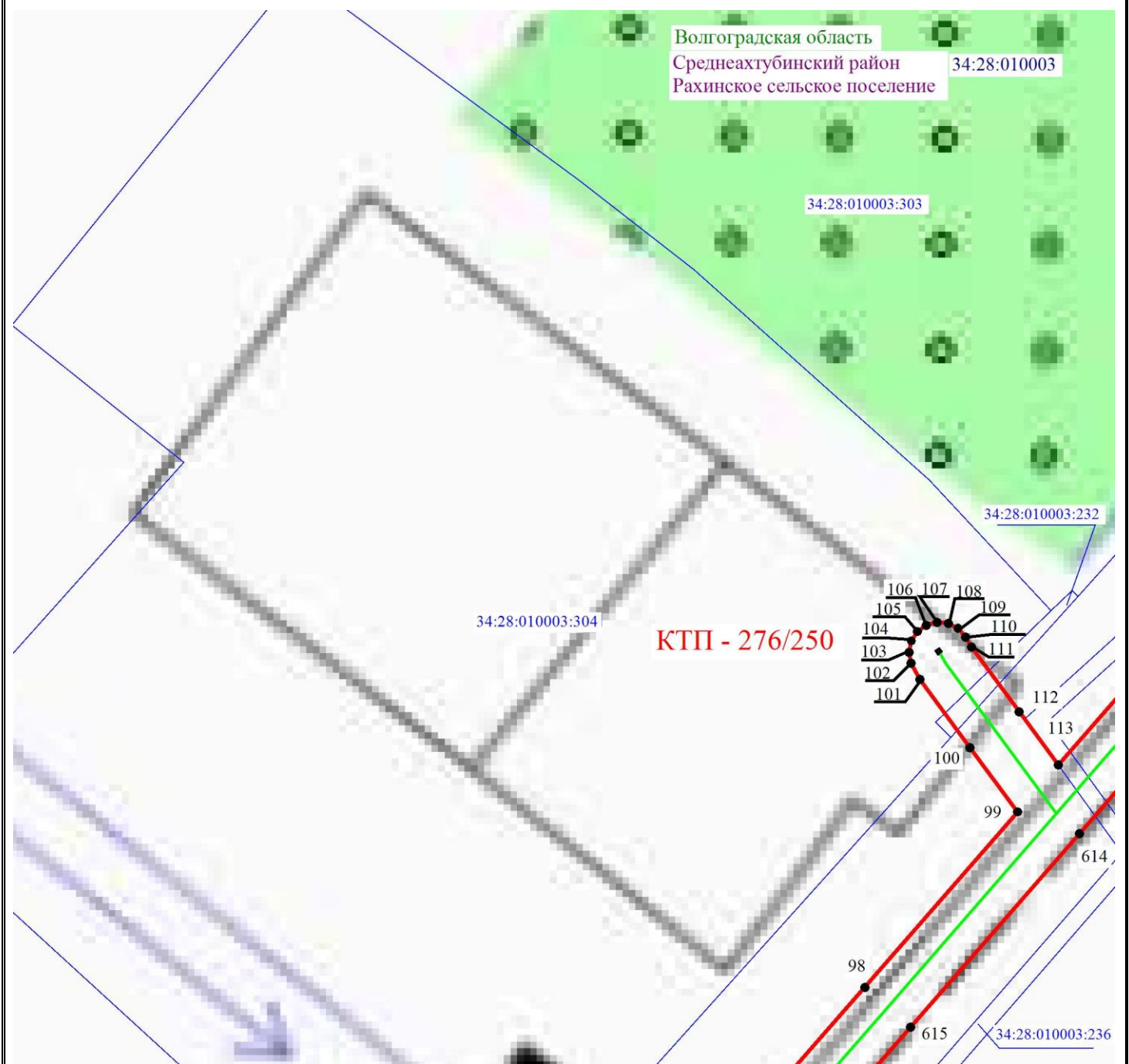


Схема расположения границ публичного сервитута



Масштаб 1: 2000

Используемые условные знаки и обозначения:

- - обозначение границы кадастрового квартала по сведениям ЕГРН
- - обозначение границы земельного участка по сведениям ЕГРН
- - обозначение границы публичного сервитута
- - обозначение объекта электросетевого хозяйства
- 2 - обозначение характерной точки охранной зоны

34:00:0000000 — обозначение номера кадастрового квартала

34:18:100014:525 — обозначение номера земельного участка

Волгоградская область - обозначение муниципального образования

Среднеакhtubинский район


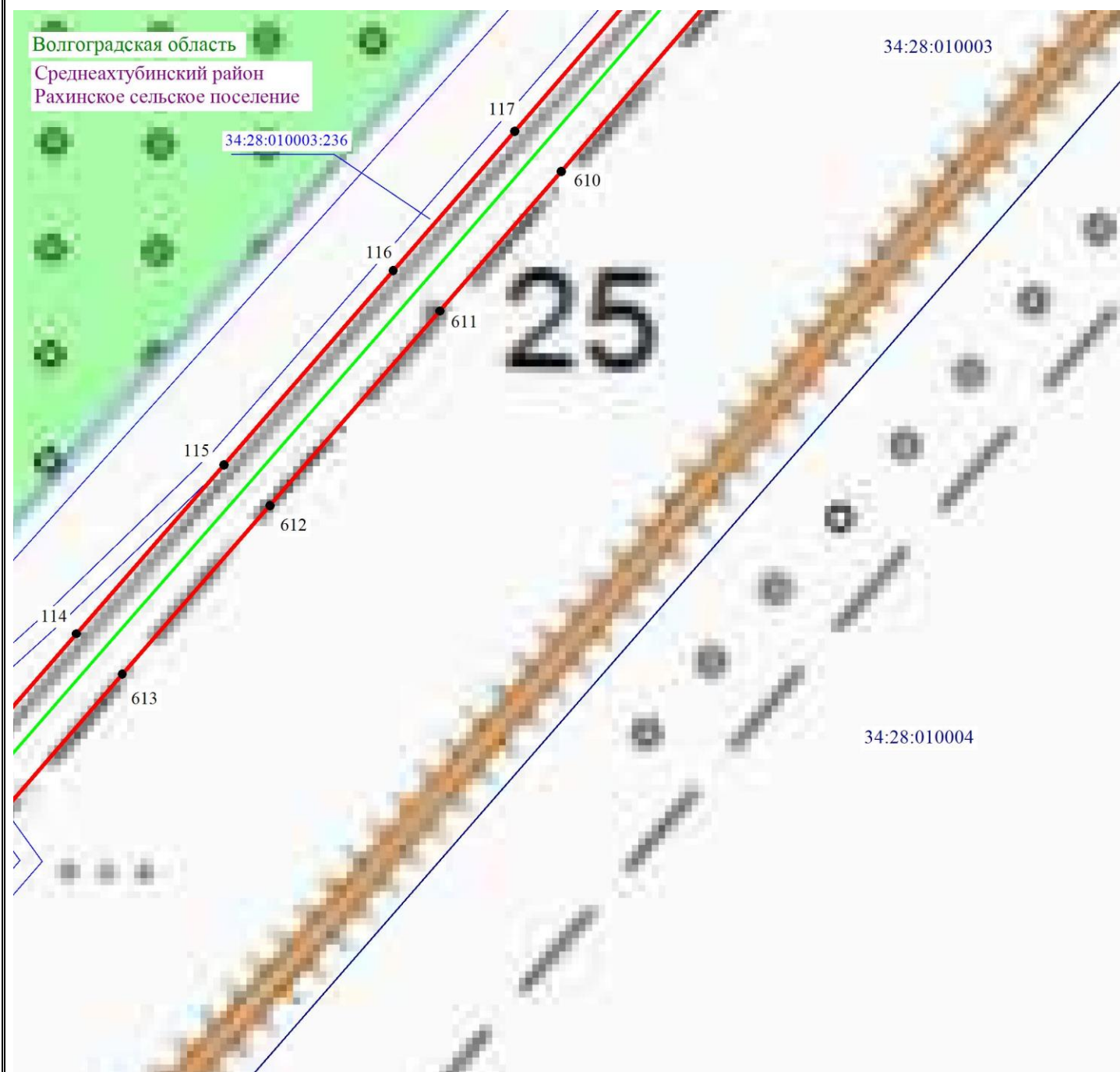


Схема расположения границ публичного сервитута



Масштаб 1: 2000

Используемые условные знаки и обозначения:

- - обозначение границы кадастрового квартала по сведениям ЕГРН
- - обозначение границы земельного участка по сведениям ЕГРН
- - обозначение границы публичного сервитута
- - обозначение объекта электросетевого хозяйства
- 2 - обозначение характерной точки охранной зоны

34:00:0000000 — обозначение номера кадастрового квартала

34:18:100014:525 — обозначение номера земельного участка

Волгоградская область - обозначение муниципального образования

Среднеакhtubинский район




Схема расположения границ публичного сервитута

Волгоградская область
Среднеахтубинский район
Рахинское сельское поселение

34:28:010003

26



Масштаб 1: 2000

Используемые условные знаки и обозначения:

- - обозначение границы кадастрового квартала по сведениям ЕГРН
- - обозначение границы земельного участка по сведениям ЕГРН
- - обозначение границы публичного сервитута
- - обозначение объекта электросетевого хозяйства
- 2 - обозначение характерной точки охранной зоны

34:00:0000000 — обозначение номера кадастрового квартала

34:18:100014:525 — обозначение номера земельного участка

Волгоградская область - обозначение муниципального образования

Среднеахтубинский район




Схема расположения границ публичного сервитута



Масштаб 1: 2000

Используемые условные знаки и обозначения:

- - обозначение границы кадастрового квартала по сведениям ЕГРН
- - обозначение границы земельного участка по сведениям ЕГРН
- - обозначение границы публичного сервитута
- - обозначение объекта электросетевого хозяйства
- 2 - обозначение характерной точки охранной зоны

34:00:0000000 — обозначение номера кадастрового квартала

34:18:100014:525 — обозначение номера земельного участка

Волгоградская область - обозначение муниципального образования

Среднеахтубинский район




Схема расположения границ публичного сервитута

Волгоградская область

Среднеахтубинский район

Рахинское сельское поселение

34:28:010003

34:28:010003:303

34:28:010003:236

128

599

127

600

126

601






125

602

34:28:010004

Масштаб 1: 2000

Используемые условные знаки и обозначения:

-  - обозначение границы кадастрового квартала по сведениям ЕГРН
-  - обозначение границы земельного участка по сведениям ЕГРН
-  - обозначение границы публичного сервитута
-  - обозначение объекта электросетевого хозяйства
-  2 - обозначение характерной точки охранной зоны

34:00:0000000 – обозначение номера кадастрового квартала

34:18:100014:525 – обозначение номера земельного участка

Волгоградская область - обозначение муниципального образования

Среднеахтубинский район




Схема расположения границ публичного сервитута



Масштаб 1: 2000

Используемые условные знаки и обозначения:

- - обозначение границы кадастрового квартала по сведениям ЕГРН
- - обозначение границы земельного участка по сведениям ЕГРН
- - обозначение границы публичного сервитута
- - обозначение объекта электросетевого хозяйства
- 2 - обозначение характерной точки охранной зоны

34:00:0000000 — обозначение номера кадастрового квартала

34:18:100014:525 — обозначение номера земельного участка

Волгоградская область - обозначение муниципального образования

Среднеахтубинский район


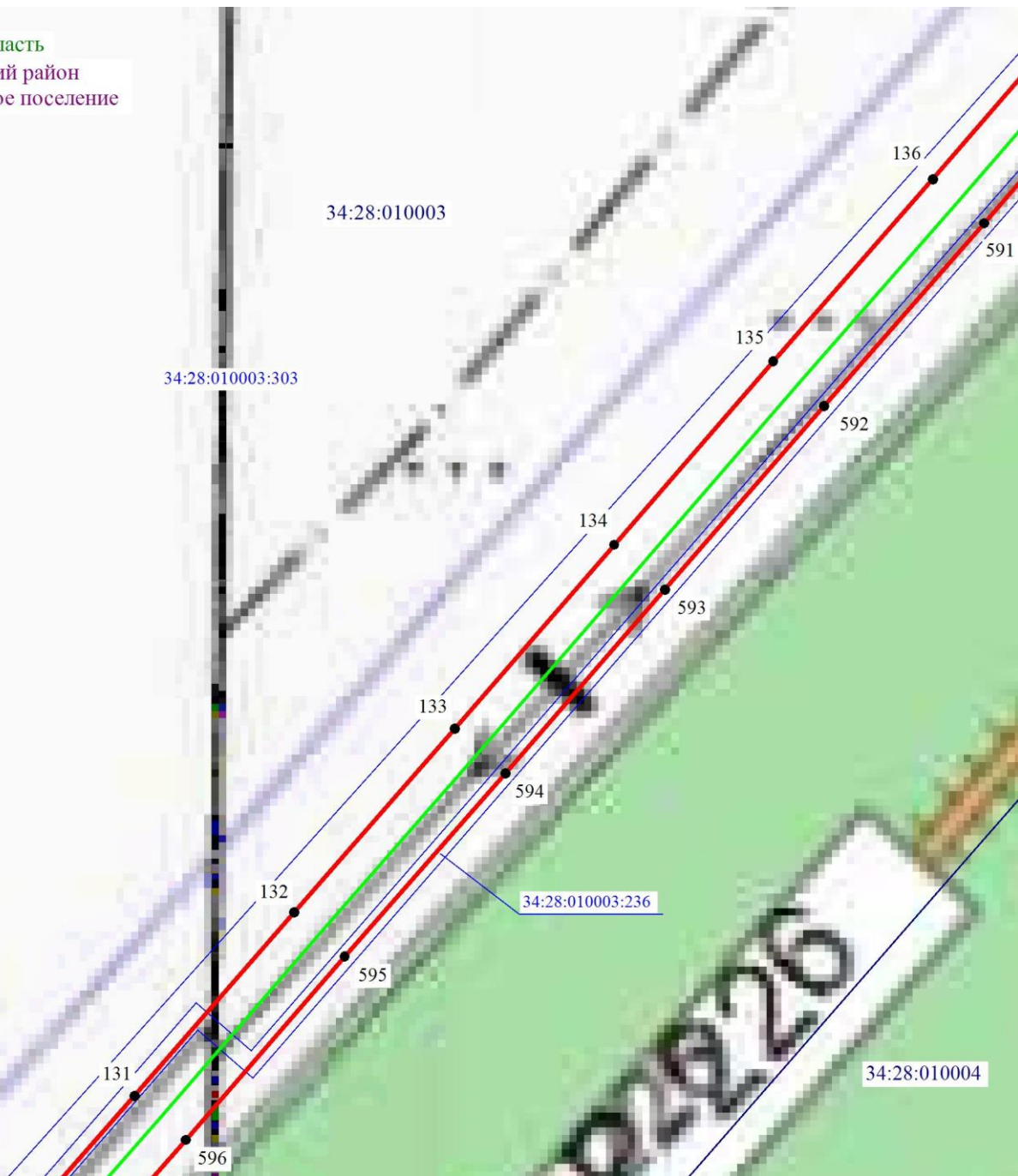




Схема расположения границ публичного сервитута

Волгоградская область
Среднеахтубинский район
Рахинское сельское поселение



Масштаб 1: 2000

Используемые условные знаки и обозначения:

-  - обозначение границы кадастрового квартала по сведениям ЕГРН
- - обозначение границы земельного участка по сведениям ЕГРН
- - обозначение границы публичного сервитута
-  - обозначение объекта электросетевого хозяйства
- 2 - обозначение характерной точки охранной зоны

34:00:0000000 – обозначение номера кадастрового квартала

34:18:100014:525 – обозначение номера земельного участка

Волгоградская область - обозначение муниципального образования

Среднеахтубинский район




Схема расположения границ публичного сервитута



Масштаб 1: 2000

Используемые условные знаки и обозначения:

- - обозначение границы кадастрового квартала по сведениям ЕГРН
- - обозначение границы земельного участка по сведениям ЕГРН
- - обозначение границы публичного сервитута
- - обозначение объекта электросетевого хозяйства
- 2 - обозначение характерной точки охранной зоны

34:00:0000000 — обозначение номера кадастрового квартала

34:18:100014:525 — обозначение номера земельного участка

Волгоградская область - обозначение муниципального образования

Среднеахтубинский район




Схема расположения границ публичного сервитута

Волгоградская область
Среднеахтубинский район
Рахинское сельское поселение

34:28:010003:1

34:28:010003

34:28:010003:303

144

583

143

584

142

585

141

34:28:010003:236

Масштаб 1: 2000

Используемые условные знаки и обозначения:

- - обозначение границы кадастрового квартала по сведениям ЕГРН
- - обозначение границы земельного участка по сведениям ЕГРН
- - обозначение границы публичного сервитута
- - обозначение объекта электросетевого хозяйства
- 2 - обозначение характерной точки охранной зоны

34:00:0000000 — обозначение номера кадастрового квартала

34:18:100014:525 — обозначение номера земельного участка

Волгоградская область - обозначение муниципального образования

Среднеахтубинский район


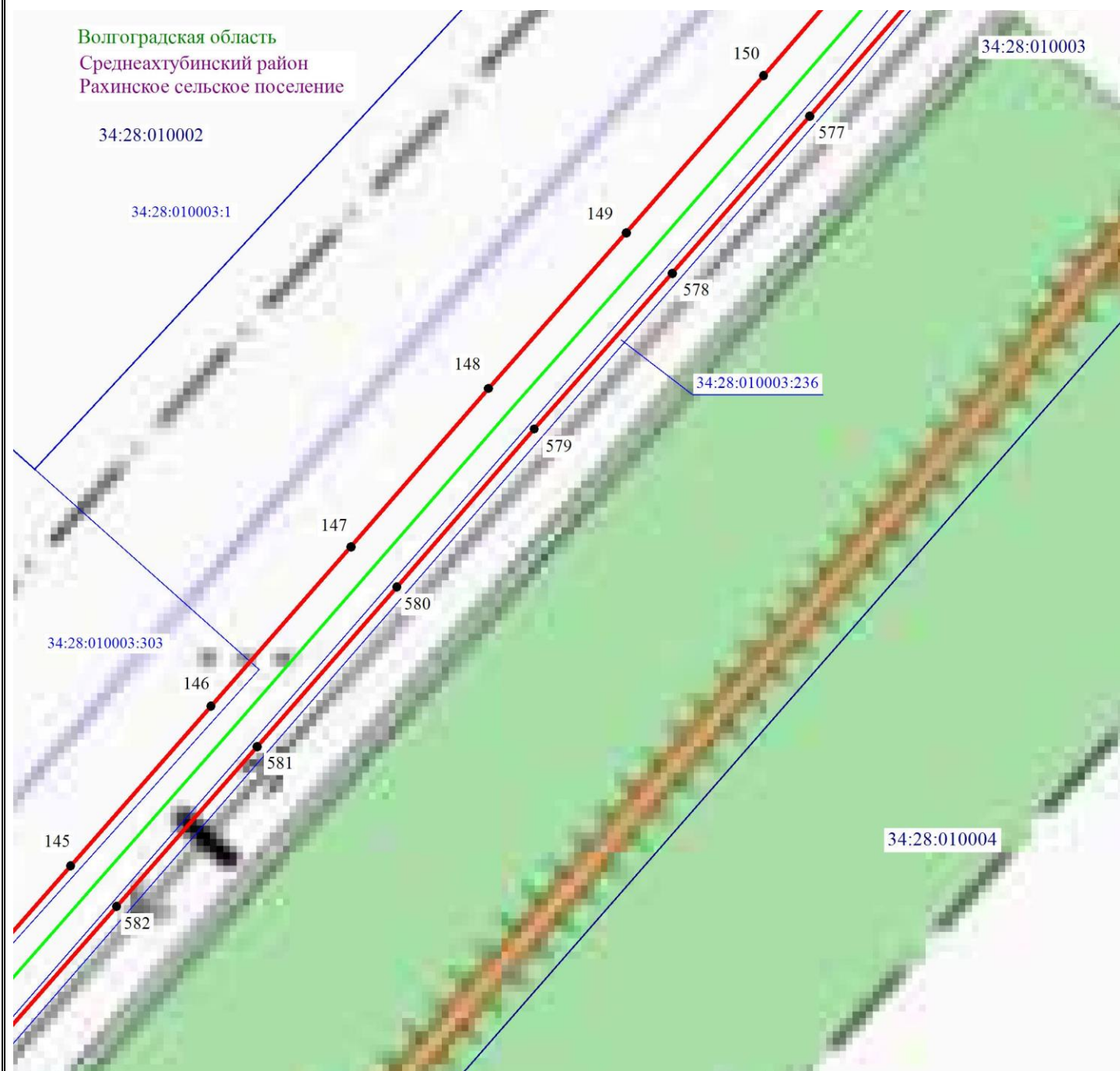


Схема расположения границ публичного сервитута



Масштаб 1: 2000

Используемые условные знаки и обозначения:

- - обозначение границы кадастрового квартала по сведениям ЕГРН
- - обозначение границы земельного участка по сведениям ЕГРН
- - обозначение границы публичного сервитута
- - обозначение объекта электросетевого хозяйства
- 2 - обозначение характерной точки охранной зоны

34:00:0000000 — обозначение номера кадастрового квартала

34:18:100014:525 — обозначение номера земельного участка

Волгоградская область - обозначение муниципального образования

Среднеахтубинский район


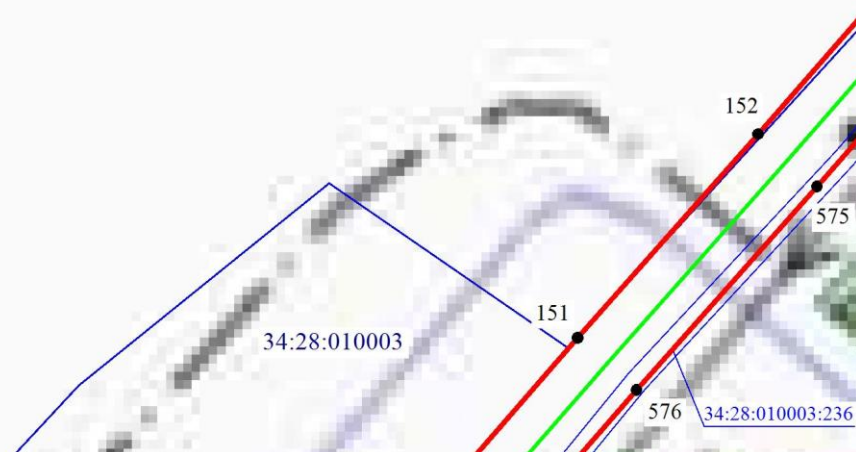


Схема расположения границ публичного сервитута

Волгоградская область
Среднеахтубинский район
Рахинское сельское поселение

34:28:010002

34:28:010003:1



Масштаб 1: 2000

Используемые условные знаки и обозначения:

- - обозначение границы кадастрового квартала по сведениям ЕГРН
- - обозначение границы земельного участка по сведениям ЕГРН
- - обозначение границы публичного сервитута
- - обозначение объекта электросетевого хозяйства
- 2 - обозначение характерной точки охранной зоны

34:00:0000000 — обозначение номера кадастрового квартала

34:18:100014:525 — обозначение номера земельного участка

Волгоградская область - обозначение муниципального образования

Среднеахтубинский район




Схема расположения границ публичного сервитута



Масштаб 1: 2000

Используемые условные знаки и обозначения:

- - обозначение границы кадастрового квартала по сведениям ЕГРН
- - обозначение границы земельного участка по сведениям ЕГРН
- - обозначение границы публичного сервитута
- - обозначение объекта электросетевого хозяйства
- 2 - обозначение характерной точки охранной зоны

34:00:0000000 — обозначение номера кадастрового квартала

34:18:100014:525 — обозначение номера земельного участка

Волгоградская область - обозначение муниципального образования

Среднеахтубинский район




Схема расположения границ публичного сервитута

Волгоградская область

Среднеахтубинский район

Рахинское сельское поселение

34:28:10002

34:28:010003:1



Масштаб 1: 2000

Используемые условные знаки и обозначения:

- обозначение границы кадастрового квартала по сведениям ЕГРН
- обозначение границы земельного участка по сведениям ЕГРН
- обозначение границы публичного сервитута
- обозначение объекта электросетевого хозяйства
- 2 — обозначение характерной точки охранной зоны

34:00:0000000 — обозначение номера кадастрового квартала

34:18:100014:525 — обозначение номера земельного участка

Волгоградская область — обозначение муниципального образования

Среднеахтубинский район


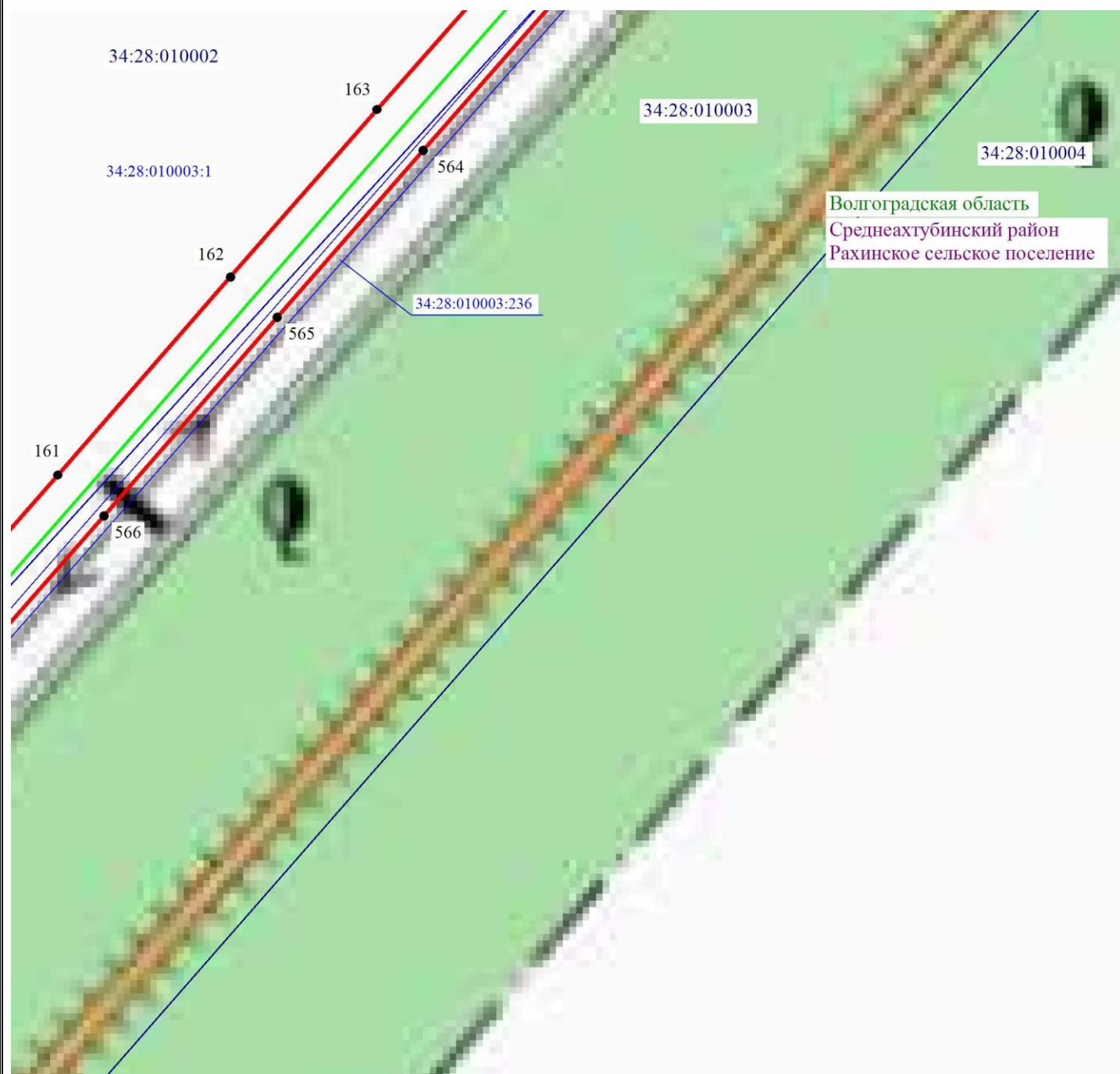


Схема расположения границ публичного сервитута



Масштаб 1: 2000

Используемые условные знаки и обозначения:

- - обозначение границы кадастрового квартала по сведениям ЕГРН
- - обозначение границы земельного участка по сведениям ЕГРН
- - обозначение границы публичного сервитута
- - обозначение объекта электросетевого хозяйства
- 2 - обозначение характерной точки охранной зоны

34:00:0000000 — обозначение номера кадастрового квартала

34:18:100014:525 — обозначение номера земельного участка

Волгоградская область - обозначение муниципального образования

Среднеакhtubинский район


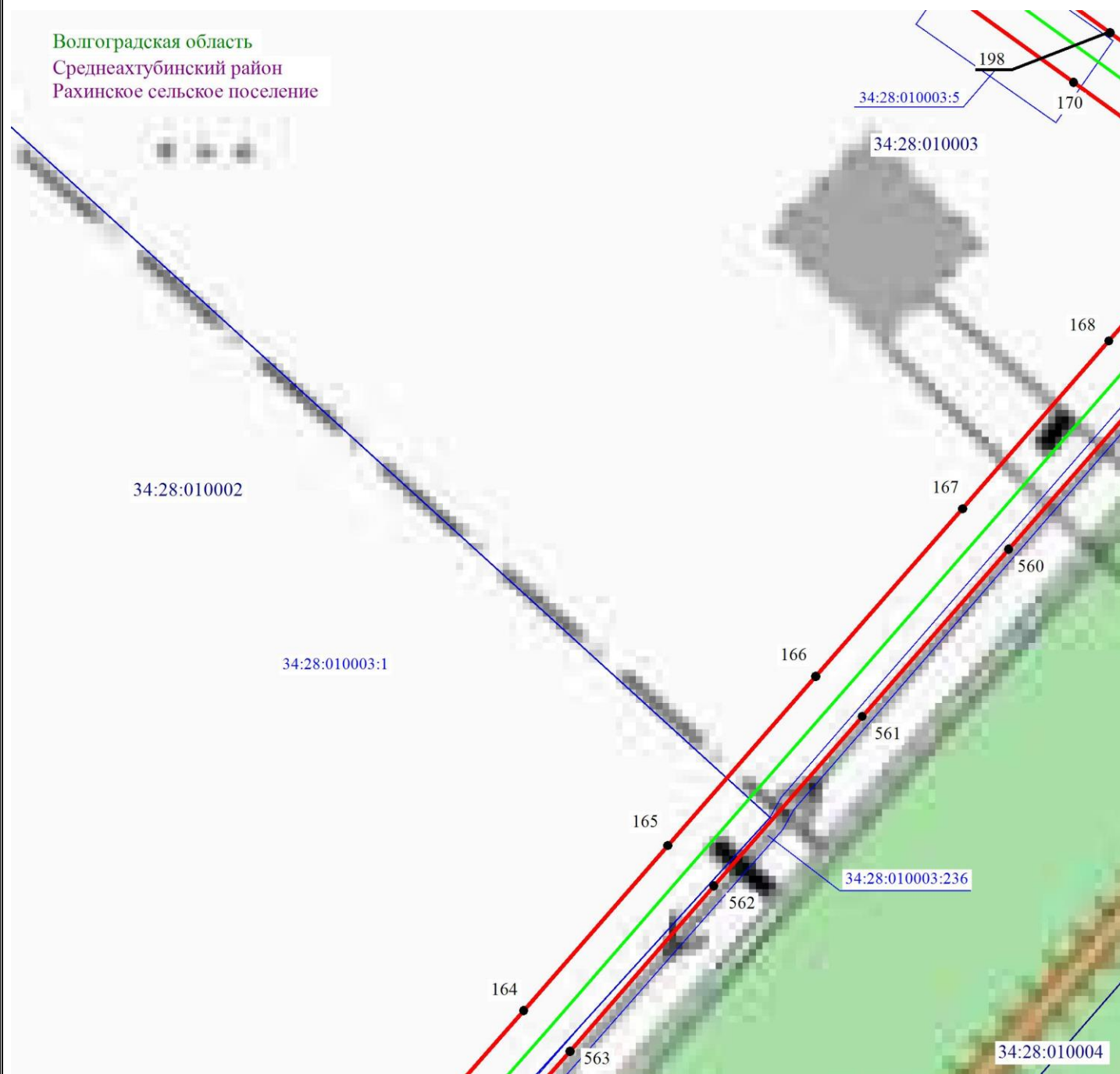


Схема расположения границ публичного сервитута

Волгоградская область
Среднеахтубинский район
Рахинское сельское поселение



Масштаб 1: 2000

Используемые условные знаки и обозначения:

- - обозначение границы кадастрового квартала по сведениям ЕГРН
- - обозначение границы земельного участка по сведениям ЕГРН
- - обозначение границы публичного сервитута
- - обозначение объекта электросетевого хозяйства
- 2 - обозначение характерной точки охранной зоны

34:00:0000000 — обозначение номера кадастрового квартала

34:18:100014:525 — обозначение номера земельного участка

Волгоградская область - обозначение муниципального образования

Среднеахтубинский район




Схема расположения границ публичного сервитута



Масштаб 1: 2000

Используемые условные знаки и обозначения:

- - обозначение границы кадастрового квартала по сведениям ЕГРН
- - обозначение границы земельного участка по сведениям ЕГРН
- - обозначение границы публичного сервитута
- - обозначение объекта электросетевого хозяйства
- 2 - обозначение характерной точки охранной зоны

34:00:0000000 — обозначение номера кадастрового квартала

34:18:100014:525 — обозначение номера земельного участка

Волгоградская область - обозначение муниципального образования

Среднеахтубинский район


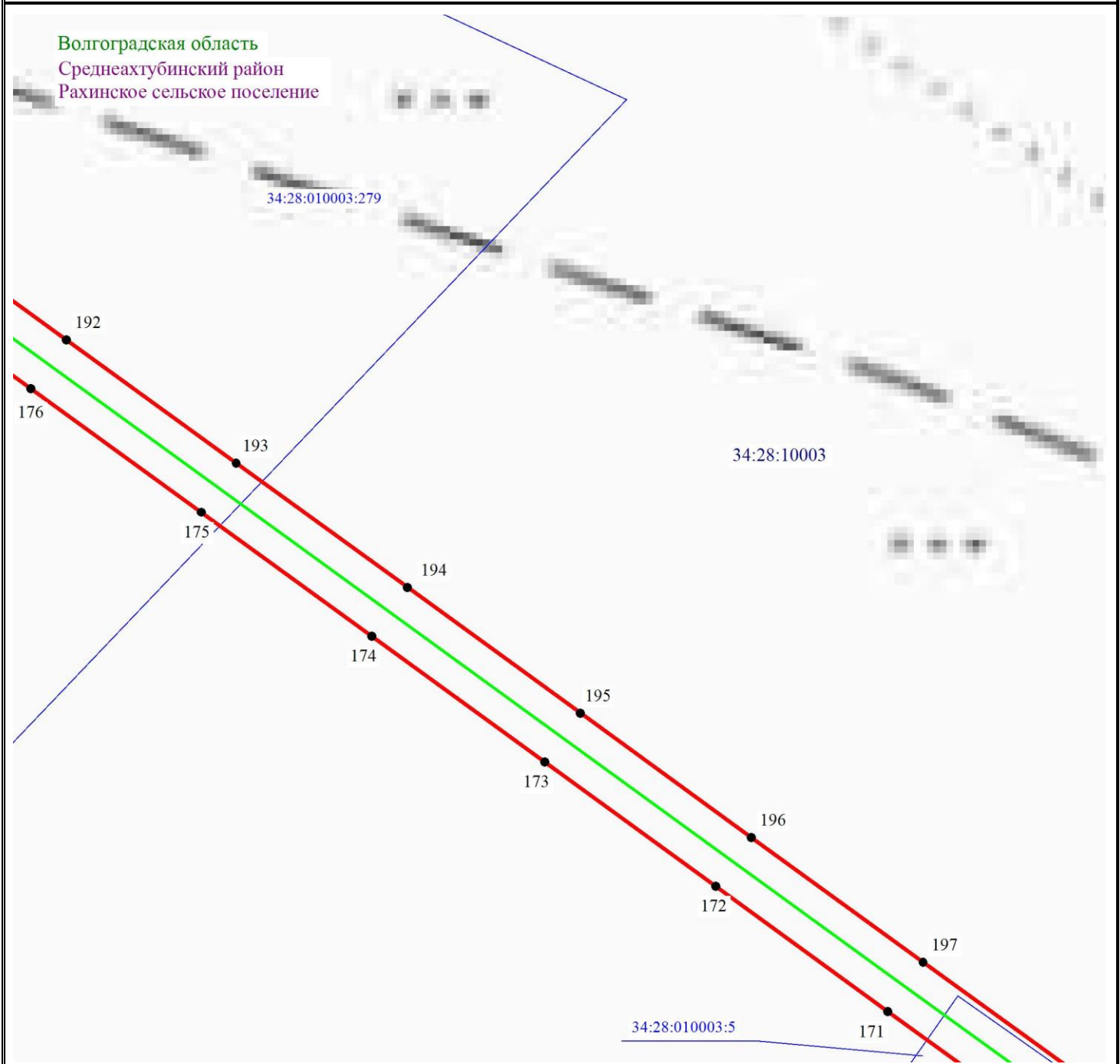


Схема расположения границ публичного сервитута



Масштаб 1: 2000

Используемые условные знаки и обозначения:

- - обозначение границы кадастрового квартала по сведениям ЕГРН
- - обозначение границы земельного участка по сведениям ЕГРН
- - обозначение границы публичного сервитута
- - обозначение объекта электросетевого хозяйства
- 2 - обозначение характерной точки охранной зоны

34:00:0000000 — обозначение номера кадастрового квартала

34:18:100014:525 — обозначение номера земельного участка

Волгоградская область - обозначение муниципального образования

Среднеахтубинский район

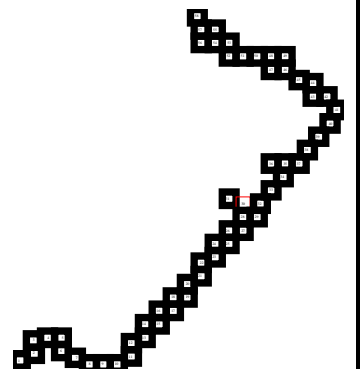
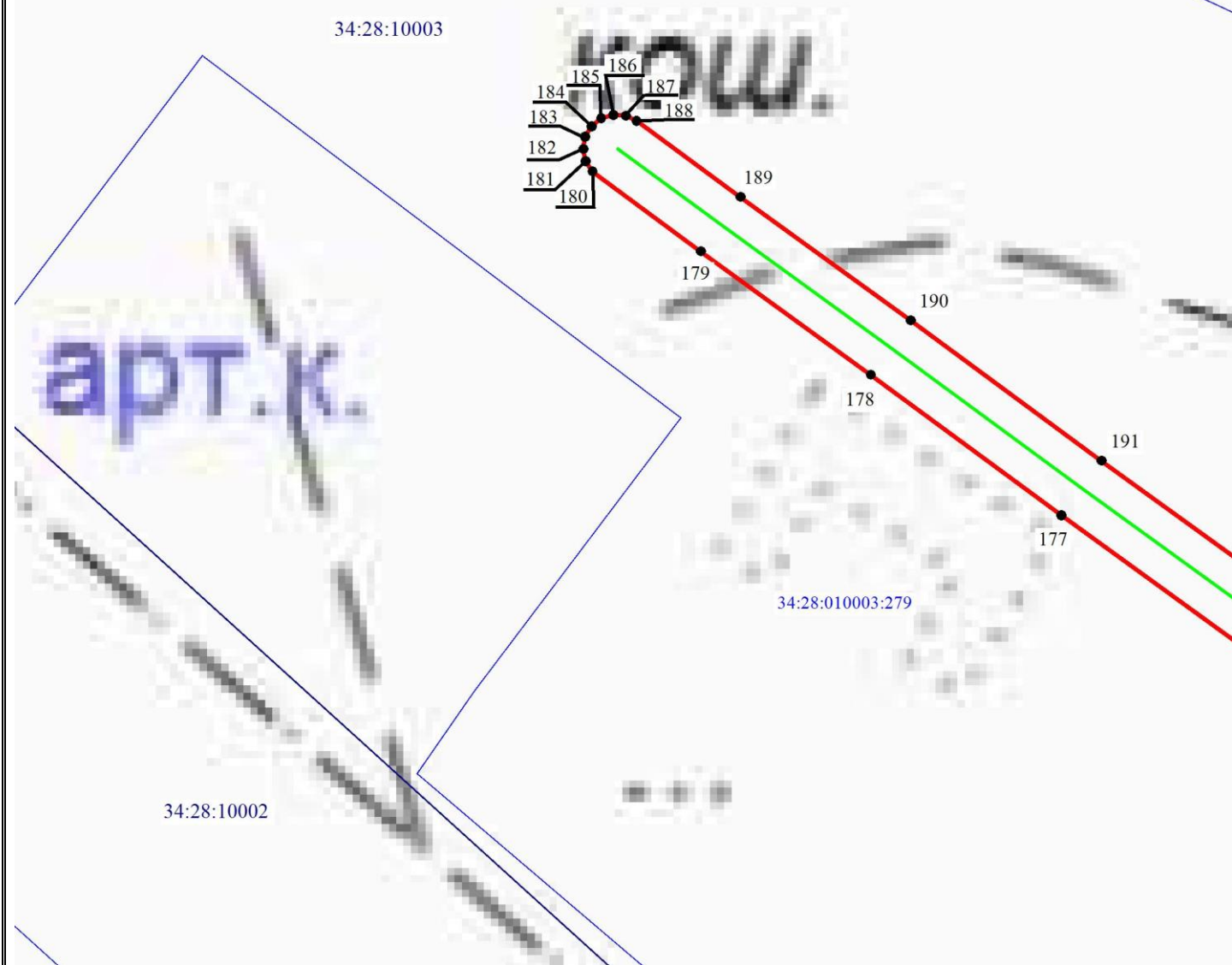


Схема расположения границ публичного сервитута

Волгоградская область

Среднеахтубинский район

Рахинское сельское поселение



Масштаб 1: 2000

Используемые условные знаки и обозначения:

- - обозначение границы кадастрового квартала по сведениям ЕГРН
- - обозначение границы земельного участка по сведениям ЕГРН
- - обозначение границы публичного сервитута
- - обозначение объекта электросетевого хозяйства
- 2 - обозначение характерной точки охранной зоны

34:00:0000000 — обозначение номера кадастрового квартала

34:18:100014:525 — обозначение номера земельного участка

Волгоградская область - обозначение муниципального образования

Среднеахтубинский район

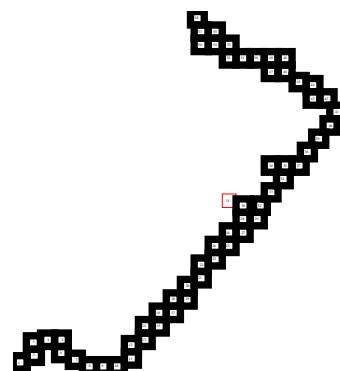


Схема расположения границ публичного сервитута

Волгоградская область
Среднеахтубинский район
Рахинское сельское поселение



Масштаб 1: 2000

Используемые условные знаки и обозначения:

- - обозначение границы кадастрового квартала по сведениям ЕГРН
- - обозначение границы земельного участка по сведениям ЕГРН
- - обозначение границы публичного сервитута
- - обозначение объекта электросетевого хозяйства
- 2 - обозначение характерной точки охранной зоны

34:00:0000000 — обозначение номера кадастрового квартала

34:18:100014:525 — обозначение номера земельного участка

Волгоградская область - обозначение муниципального образования

Среднеахтубинский район




Схема расположения границ публичного сервитута

Волгоградская область
Среднеахтубинский район
Рахинское сельское поселение



Масштаб 1: 2000

Используемые условные знаки и обозначения:

- - обозначение границы кадастрового квартала по сведениям ЕГРН
- - обозначение границы земельного участка по сведениям ЕГРН
- - обозначение границы публичного сервитута
- - обозначение объекта электросетевого хозяйства
- 2 - обозначение характерной точки охранной зоны

34:00:0000000 — обозначение номера кадастрового квартала

34:18:100014:525 — обозначение номера земельного участка

Волгоградская область - обозначение муниципального образования

Среднеахтубинский район




Схема расположения границ публичного сервитута

Волгоградская область
Среднеахтубинский район
Рахинское сельское поселение



Масштаб 1: 2000

Используемые условные знаки и обозначения:

- - обозначение границы кадастрового квартала по сведениям ЕГРН
- - обозначение границы земельного участка по сведениям ЕГРН
- - обозначение границы публичного сервитута
- - обозначение объекта электросетевого хозяйства
- 2 - обозначение характерной точки охранной зоны

34:00:0000000 — обозначение номера кадастрового квартала

34:18:100014:525 — обозначение номера земельного участка

Волгоградская область - обозначение муниципального образования

Среднеахтубинский район





Схема расположения границ публичного сервитута



Масштаб 1: 2000

Используемые условные знаки и обозначения:

- - обозначение границы кадастрового квартала по сведениям ЕГРН
- - обозначение границы земельного участка по сведениям ЕГРН
- - обозначение границы публичного сервитута
- - обозначение объекта электросетевого хозяйства
- 2 - обозначение характерной точки охранной зоны

34:00:0000000 — обозначение номера кадастрового квартала

34:18:100014:525 — обозначение номера земельного участка

Волгоградская область - обозначение муниципального образования

Среднеахтубинский район




Схема расположения границ публичного сервитута

Волгоградская область
Среднеахтубинский район
Рахинское сельское поселение

КТП - 237/63

34:28:010003

34:28:010003:238

34:28:010003:164

232, 233, 234, 235, 236, 237, 238, 239, 240, 241, 242, 243, 244

арт.к.

КОШ

Масштаб 1: 2000

Используемые условные знаки и обозначения:

- - обозначение границы кадастрового квартала по сведениям ЕГРН
- - обозначение границы земельного участка по сведениям ЕГРН
- - обозначение границы публичного сервитута
- - обозначение объекта электросетевого хозяйства
- 2 - обозначение характерной точки охранной зоны

34:00:0000000 — обозначение номера кадастрового квартала

34:18:100014:525 — обозначение номера земельного участка

Волгоградская область - обозначение муниципального образования

Среднеахтубинский район


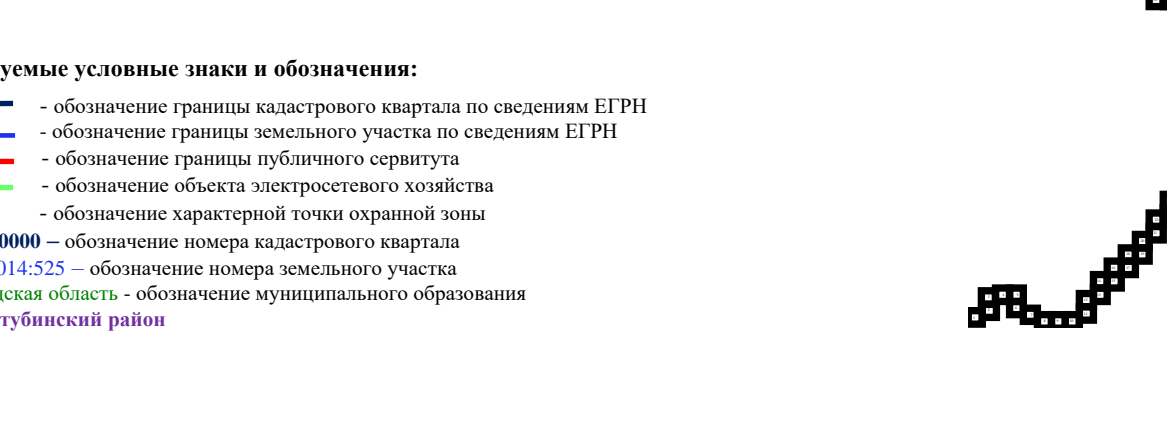


Схема расположения границ публичного сервитута



Масштаб 1: 2000

Используемые условные знаки и обозначения:

- - обозначение границы кадастрового квартала по сведениям ЕГРН
- - обозначение границы земельного участка по сведениям ЕГРН
- - обозначение границы публичного сервитута
- - обозначение объекта электросетевого хозяйства
- 2 - обозначение характерной точки охранной зоны

34:00:0000000 — обозначение номера кадастрового квартала

34:18:100014:525 — обозначение номера земельного участка

Волгоградская область - обозначение муниципального образования

Среднеахтубинский район




Схема расположения границ публичного сервитута

Волгоградская область
Среднеахтубинский район
Рахинское сельское поселение

34:28:010003

261

524

260

525

34:28:010003:22

259

526

258

527

34:28:010003:236

34:28:010004

257

528

256

529

Масштаб 1: 2000

Используемые условные знаки и обозначения:

- обозначение границы кадастрового квартала по сведениям ЕГРН
- обозначение границы земельного участка по сведениям ЕГРН
- обозначение границы публичного сервитута
- обозначение объекта электросетевого хозяйства
- 2 — обозначение характерной точки охранной зоны

34:00:0000000 — обозначение номера кадастрового квартала

34:18:100014:525 — обозначение номера земельного участка

Волгоградская область — обозначение муниципального образования

Среднеахтубинский район


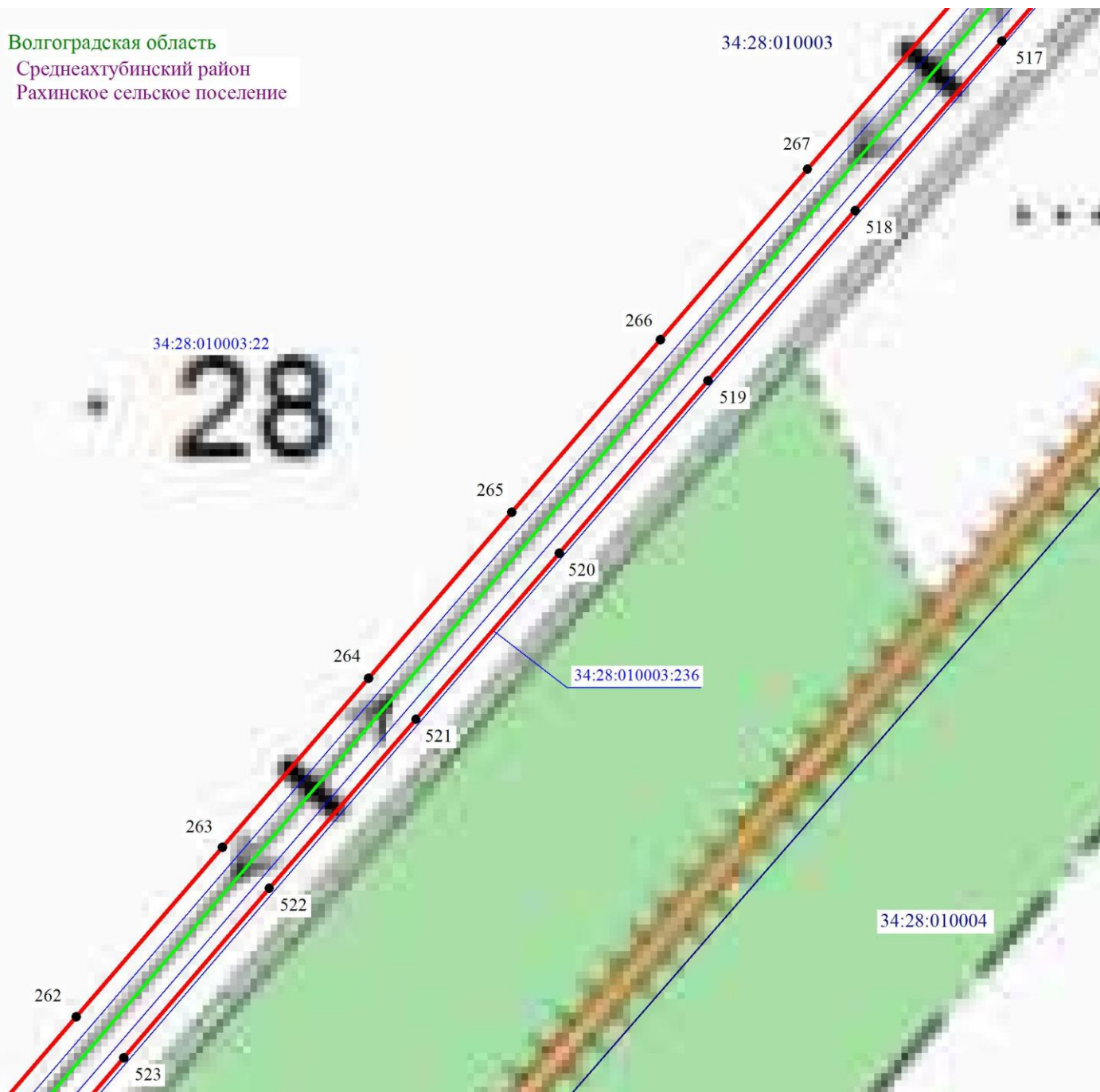


Схема расположения границ публичного сервитута

Волгоградская область
Среднеахтубинский район
Рахинское сельское поселение



Масштаб 1: 2000

Используемые условные знаки и обозначения:

- - обозначение границы кадастрового квартала по сведениям ЕГРН
- - обозначение границы земельного участка по сведениям ЕГРН
- - обозначение границы публичного сервитута
- - обозначение объекта электросетевого хозяйства
- 2 - обозначение характерной точки охранной зоны

34:00:0000000 — обозначение номера кадастрового квартала

34:18:100014:525 — обозначение номера земельного участка

Волгоградская область - обозначение муниципального образования

Среднеахтубинский район




Схема расположения границ публичного сервитута

Волгоградская область
Среднеахтубинский район
Рахинское сельское поселение



Масштаб 1: 2000

Используемые условные знаки и обозначения:

- - обозначение границы кадастрового квартала по сведениям ЕГРН
- - обозначение границы земельного участка по сведениям ЕГРН
- - обозначение границы публичного сервитута
- - обозначение объекта электросетевого хозяйства
- 2 - обозначение характерной точки охранной зоны

34:00:0000000 — обозначение номера кадастрового квартала

34:18:100014:525 — обозначение номера земельного участка

Волгоградская область - обозначение муниципального образования

Среднеахтубинский район


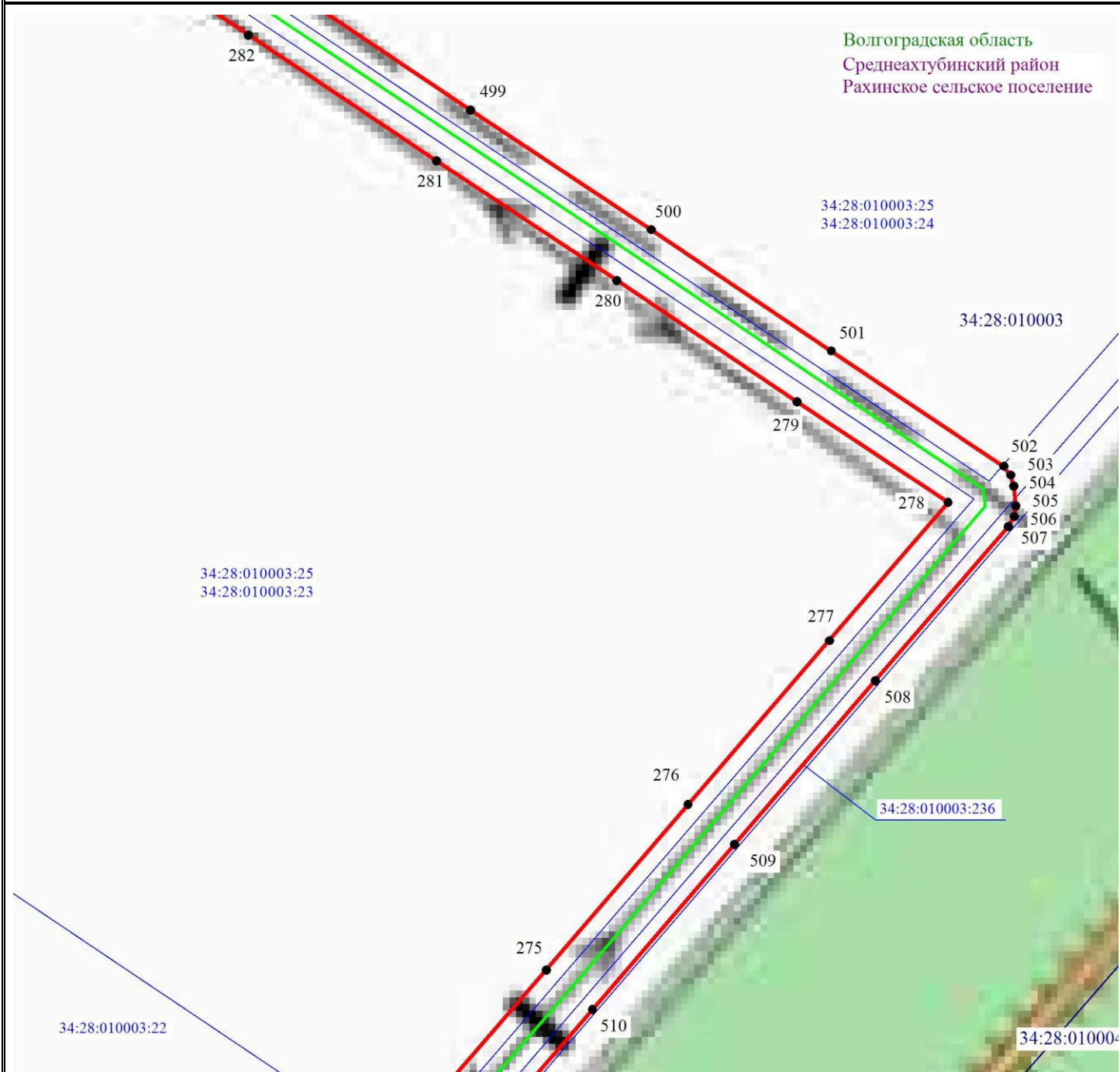


Схема расположения границ публичного сервитута



Масштаб 1: 2000

Используемые условные знаки и обозначения:

- - обозначение границы кадастрового квартала по сведениям ЕГРН
- - обозначение границы земельного участка по сведениям ЕГРН
- - обозначение границы публичного сервитута
- - обозначение объекта электросетевого хозяйства
- 2 - обозначение характерной точки охранной зоны

34:00:0000000 — обозначение номера кадастрового квартала

34:18:100014:525 — обозначение номера земельного участка

Волгоградская область - обозначение муниципального образования

Среднеахтубинский район





Схема расположения границ публичного сервитута

Волгоградская область
Среднеахтубинский район
Рахинское сельское поселение



Масштаб 1: 2000

Используемые условные знаки и обозначения:

- - обозначение границы кадастрового квартала по сведениям ЕГРН
- - обозначение границы земельного участка по сведениям ЕГРН
- - обозначение границы публичного сервитута
- - обозначение объекта электросетевого хозяйства
- 2 - обозначение характерной точки охранной зоны

34:00:0000000 — обозначение номера кадастрового квартала

34:18:100014:525 — обозначение номера земельного участка

Волгоградская область - обозначение муниципального образования

Среднеахтубинский район




Схема расположения границ публичного сервитута

Волгоградская область
Среднеахтубинский район
Рахинское сельское поселение

34:28:010003

34:28:010003:25
34:28:010003:23

34:28:010003:22

490
290

34:28:010003:25
34:28:010003:24

491
289

492
288

Масштаб 1: 2000

Используемые условные знаки и обозначения:

- - обозначение границы кадастрового квартала по сведениям ЕГРН
- - обозначение границы земельного участка по сведениям ЕГРН
- - обозначение границы публичного сервитута
- - обозначение объекта электросетевого хозяйства
- 2 - обозначение характерной точки охранной зоны

34:00:0000000 — обозначение номера кадастрового квартала

34:18:100014:525 — обозначение номера земельного участка

Волгоградская область - обозначение муниципального образования

Среднеахтубинский район


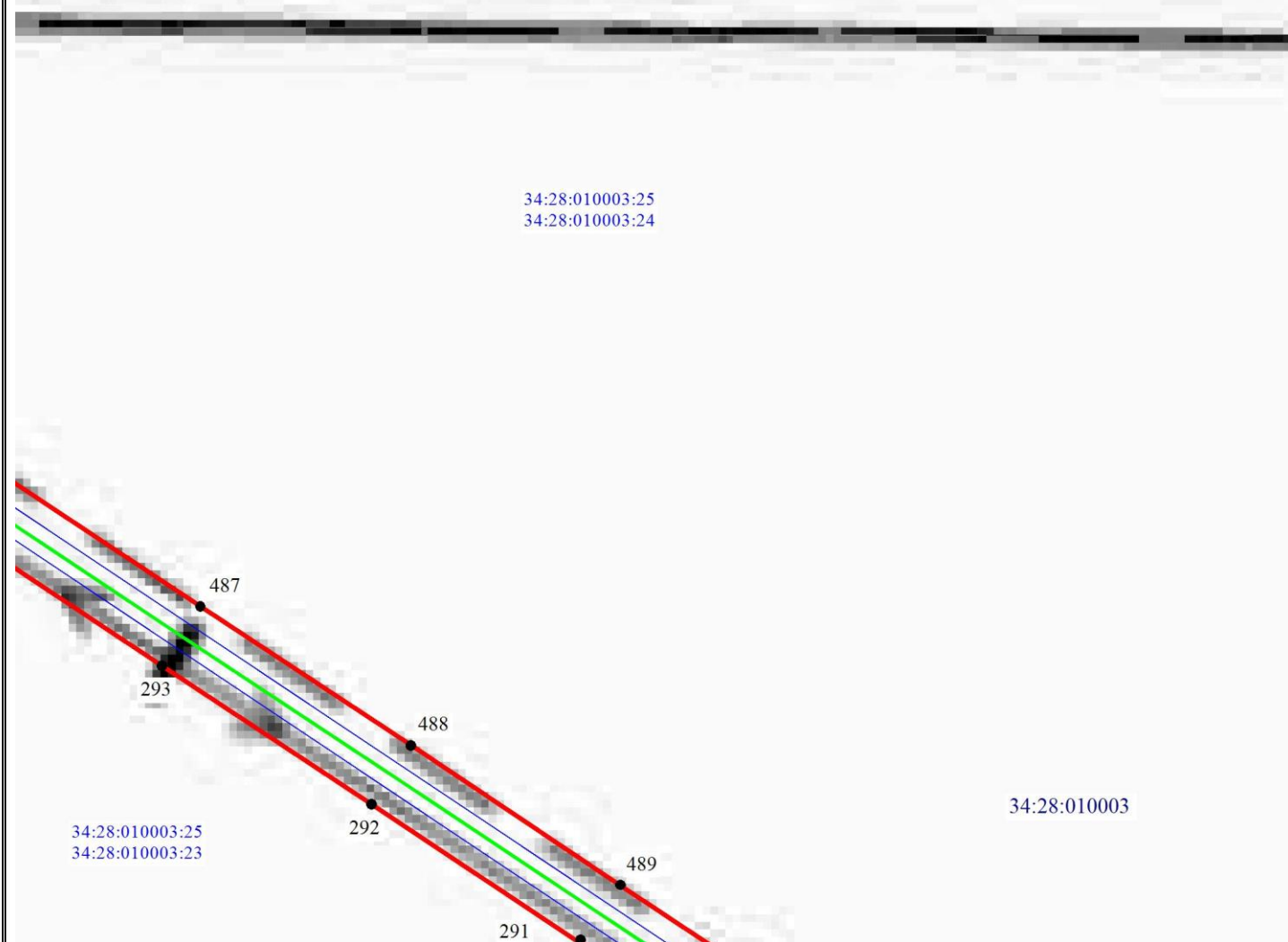







Схема расположения границ публичного сервитута

Волгоградская область
Среднеахтубинский район
Рахинское сельское поселение



Масштаб 1: 2000

Используемые условные знаки и обозначения:

-  - обозначение границы кадастрового квартала по сведениям ЕГРН
-  - обозначение границы земельного участка по сведениям ЕГРН
-  - обозначение границы публичного сервитута
-  - обозначение объекта электросетевого хозяйства
-  2 - обозначение характерной точки охранной зоны

34:00:0000000 — обозначение номера кадастрового квартала

34:18:100014:525 — обозначение номера земельного участка

Волгоградская область - обозначение муниципального образования

Среднеахтубинский район

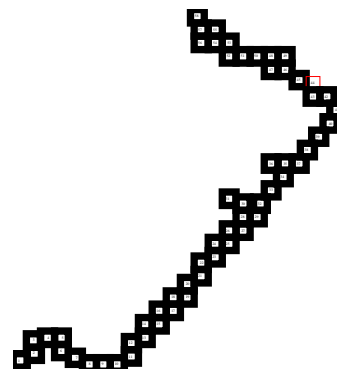
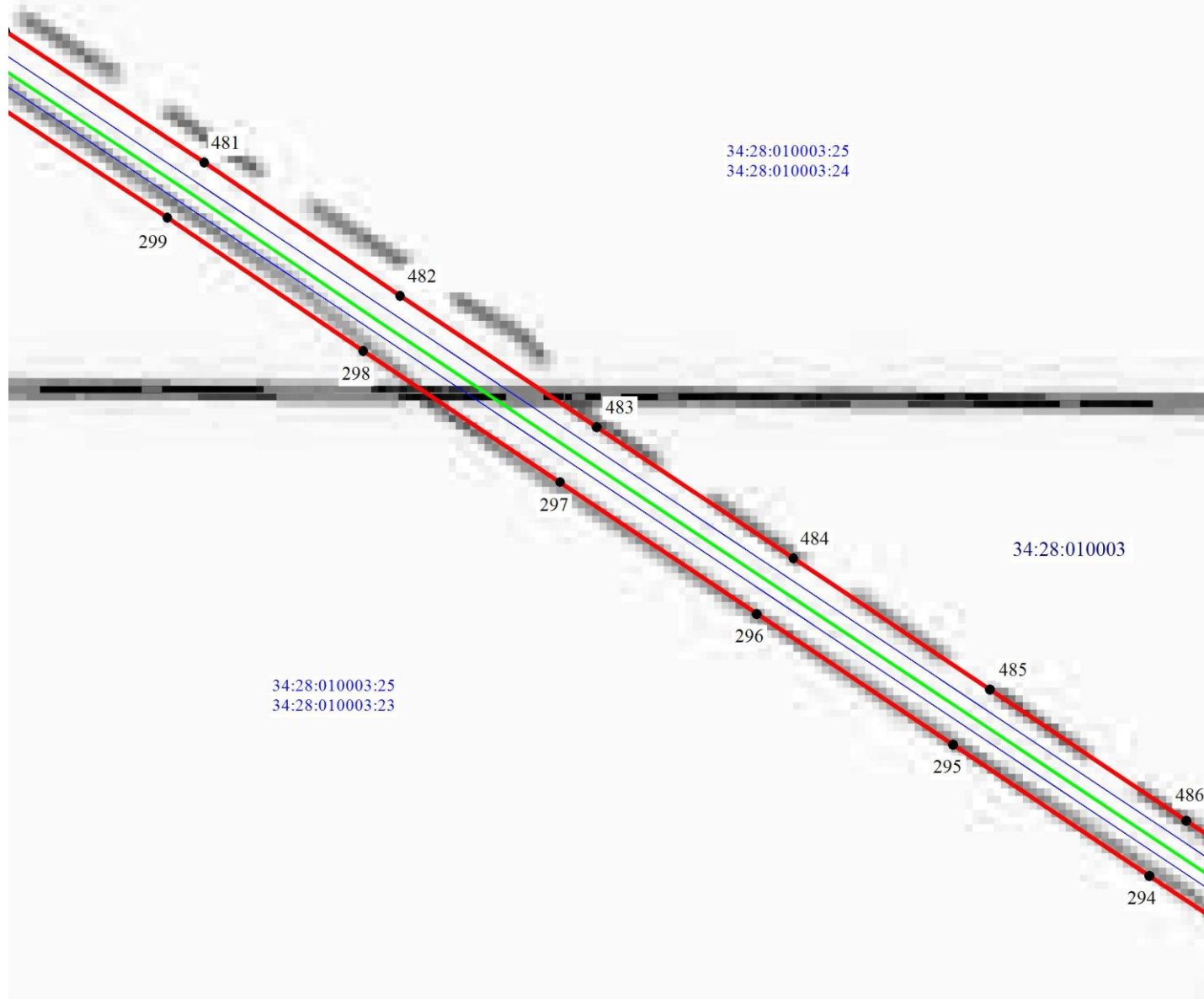


Схема расположения границ публичного сервитута

Волгоградская область
Среднеахтубинский район
Рахинское сельское поселение



Масштаб 1: 2000

Используемые условные знаки и обозначения:

- - обозначение границы кадастрового квартала по сведениям ЕГРН
- - обозначение границы земельного участка по сведениям ЕГРН
- - обозначение границы публичного сервитута
- - обозначение объекта электросетевого хозяйства
- 2 - обозначение характерной точки охранной зоны

34:00:0000000 — обозначение номера кадастрового квартала

34:18:100014:525 — обозначение номера земельного участка

Волгоградская область - обозначение муниципального образования

Среднеахтубинский район


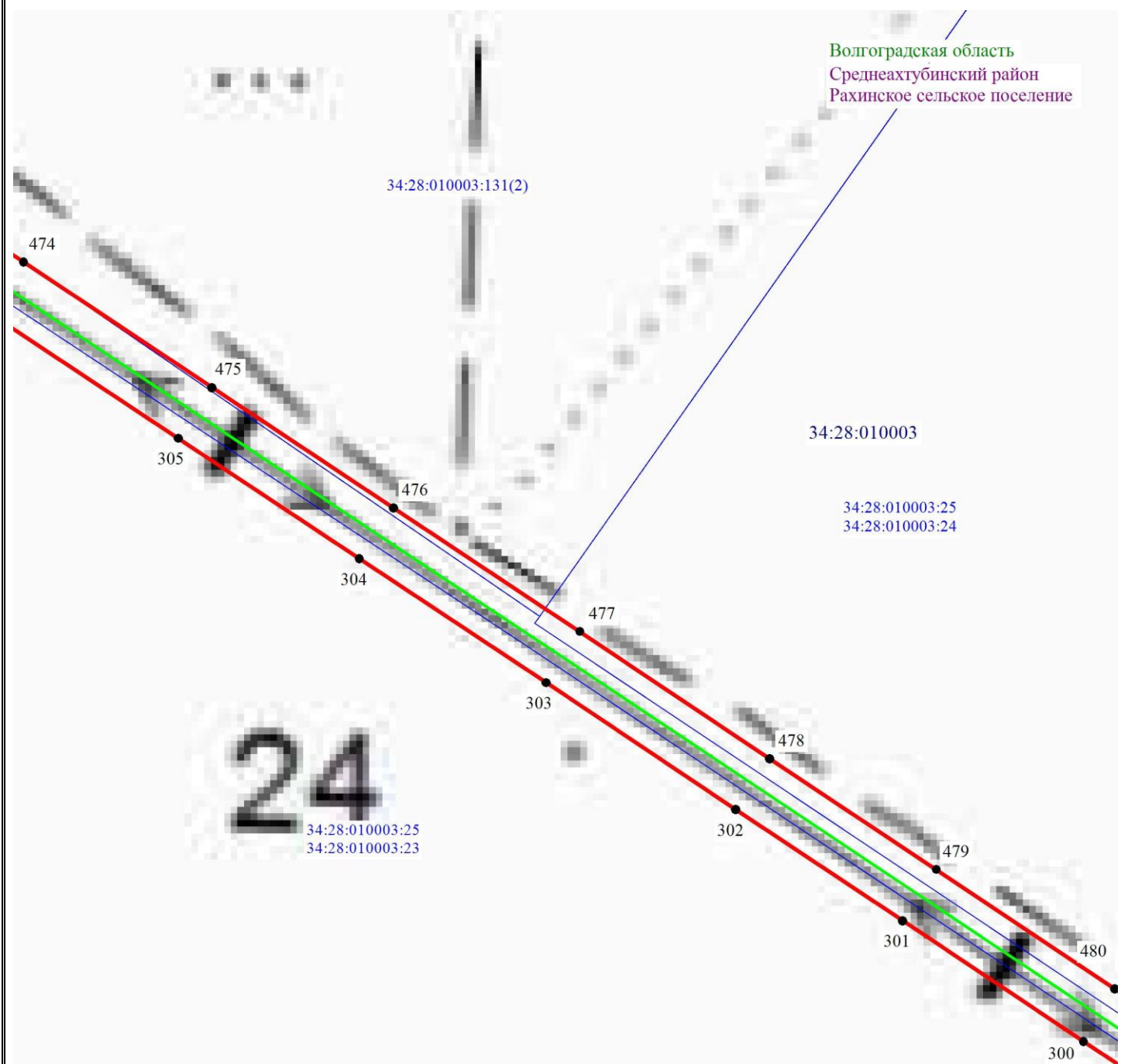


Схема расположения границ публичного сервитута



Масштаб 1: 2000

Используемые условные знаки и обозначения:

- - обозначение границы кадастрового квартала по сведениям ЕГРН
- - обозначение границы земельного участка по сведениям ЕГРН
- - обозначение границы публичного сервитута
- - обозначение объекта электросетевого хозяйства
- 2 - обозначение характерной точки охранной зоны

34:00:0000000 — обозначение номера кадастрового квартала

34:18:100014:525 — обозначение номера земельного участка

Волгоградская область - обозначение муниципального образования

Среднеахтубинский район


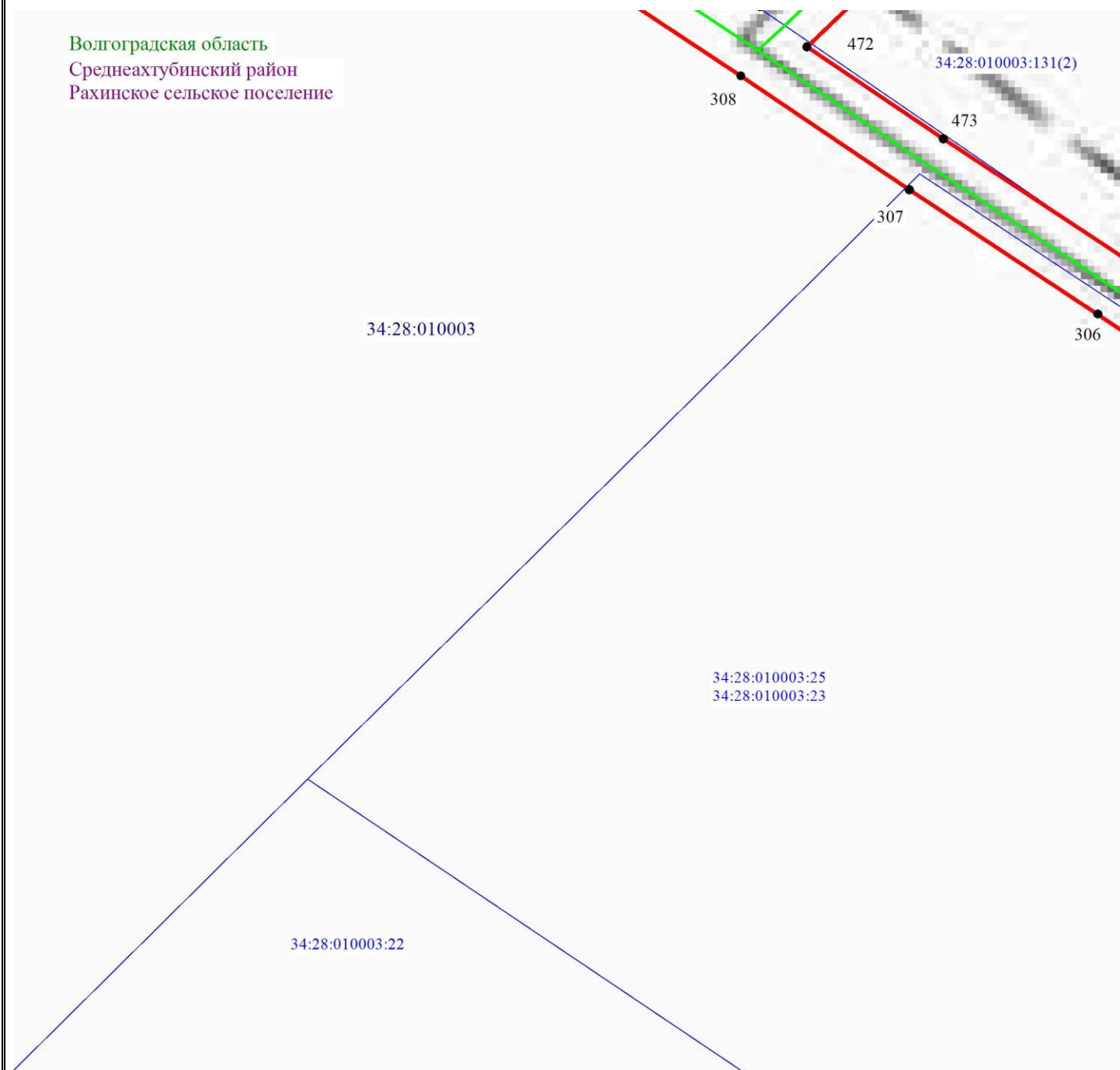


Схема расположения границ публичного сервитута

Волгоградская область
Среднеахтубинский район
Рахинское сельское поселение



Масштаб 1: 2000

Используемые условные знаки и обозначения:

- - обозначение границы кадастрового квартала по сведениям ЕГРН
- - обозначение границы земельного участка по сведениям ЕГРН
- - обозначение границы публичного сервитута
- - обозначение объекта электросетевого хозяйства
- 2 - обозначение характерной точки охранной зоны

34:00:0000000 — обозначение номера кадастрового квартала

34:18:100014:525 — обозначение номера земельного участка

Волгоградская область - обозначение муниципального образования

Среднеахтубинский район


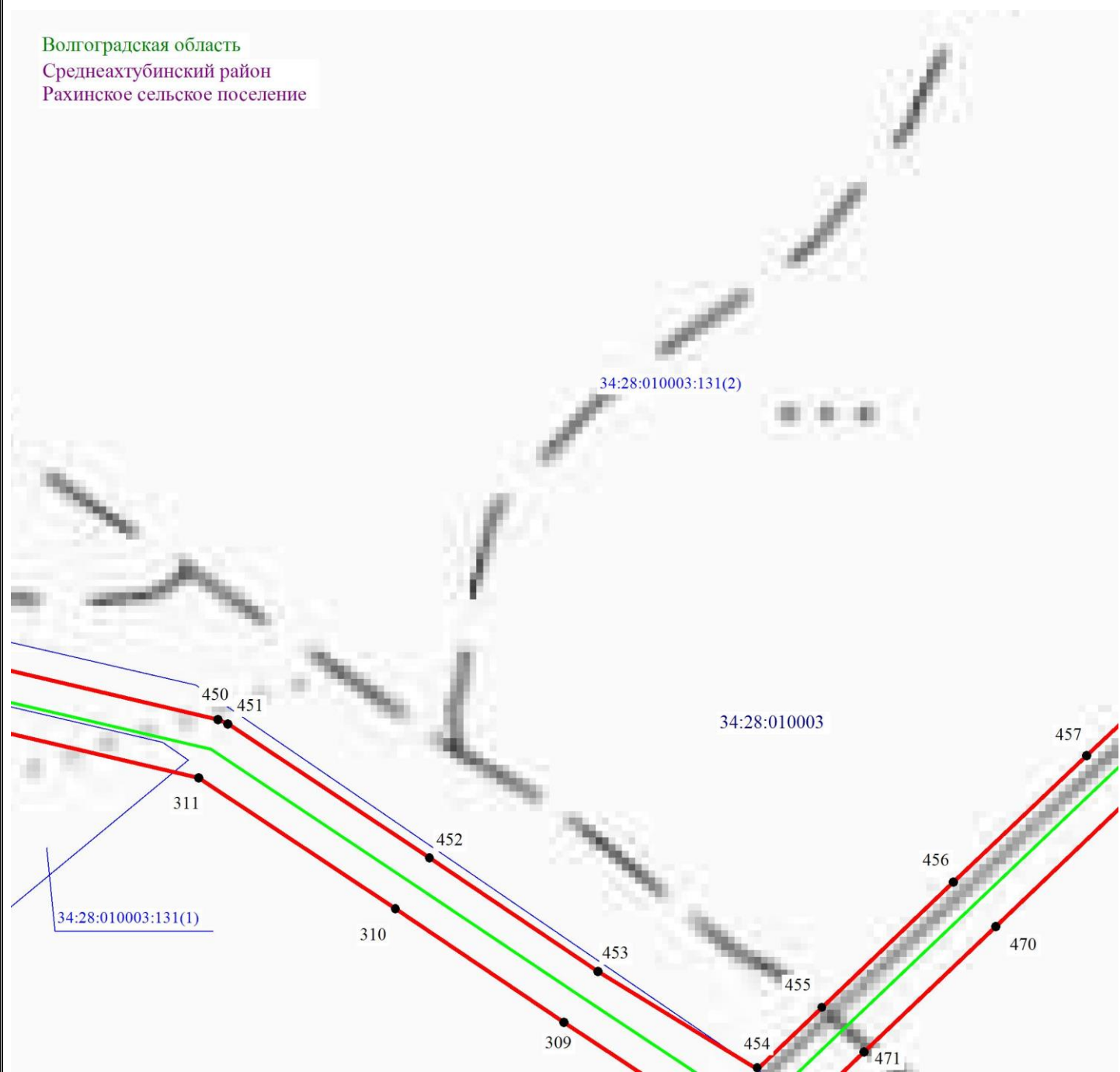


Схема расположения границ публичного сервитута

Волгоградская область
Среднеахтубинский район
Рахинское сельское поселение



Масштаб 1: 2000

Используемые условные знаки и обозначения:

- - обозначение границы кадастрового квартала по сведениям ЕГРН
- - обозначение границы земельного участка по сведениям ЕГРН
- - обозначение границы публичного сервитута
- - обозначение объекта электросетевого хозяйства
- 2 - обозначение характерной точки охранной зоны

34:00:0000000 — обозначение номера кадастрового квартала

34:18:100014:525 — обозначение номера земельного участка

Волгоградская область - обозначение муниципального образования

Среднеахтубинский район


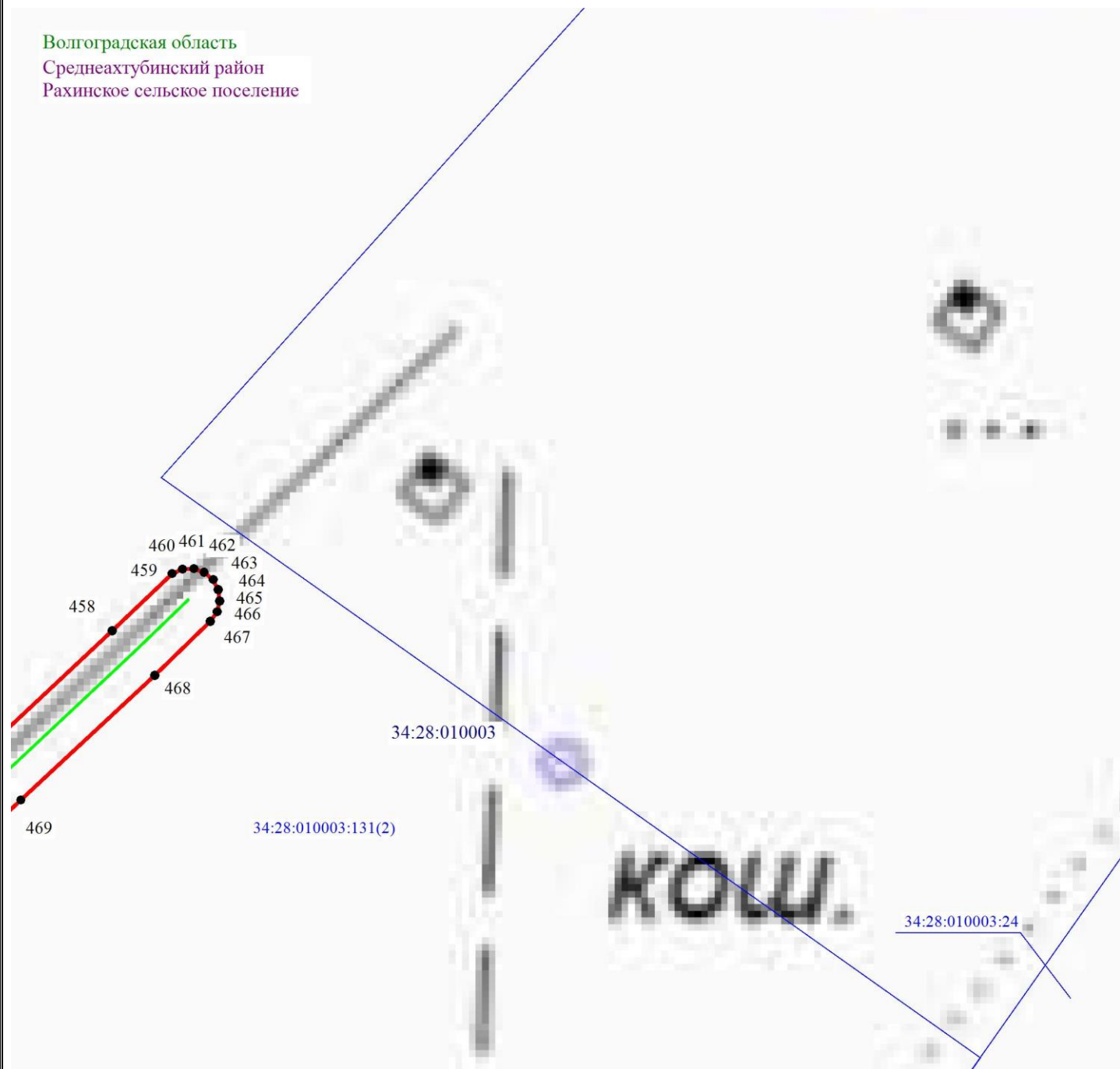


Схема расположения границ публичного сервитута

Волгоградская область
Среднеахтубинский район
Рахинское сельское поселение



Масштаб 1: 2000

Используемые условные знаки и обозначения:

- - обозначение границы кадастрового квартала по сведениям ЕГРН
- - обозначение границы земельного участка по сведениям ЕГРН
- - обозначение границы публичного сервитута
- - обозначение объекта электросетевого хозяйства
- 2 - обозначение характерной точки охранной зоны

34:00:0000000 — обозначение номера кадастрового квартала

34:18:100014:525 — обозначение номера земельного участка

Волгоградская область - обозначение муниципального образования

Среднеахтубинский район


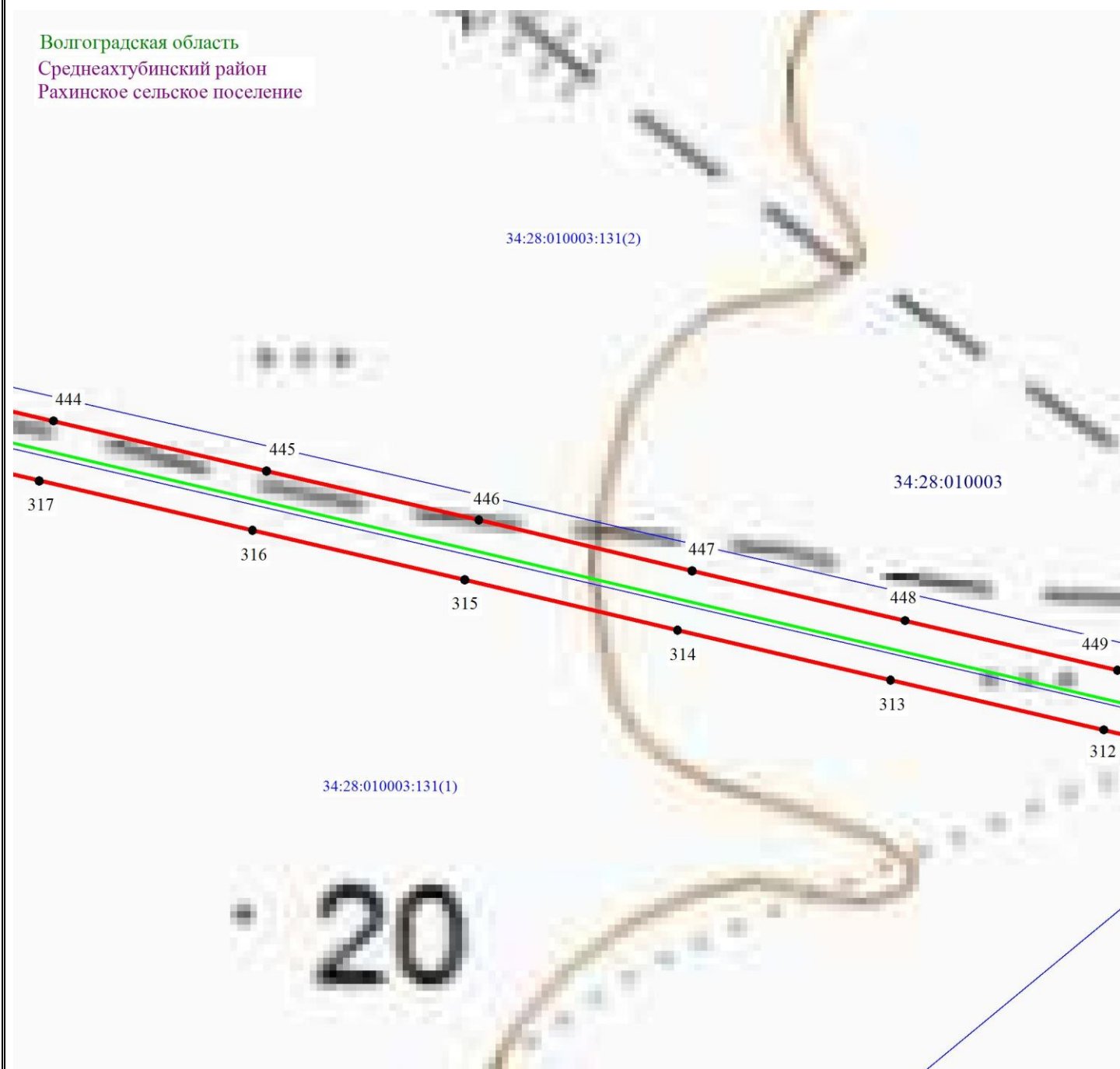


Схема расположения границ публичного сервитута

Волгоградская область
Среднеахтубинский район
Рахинское сельское поселение



Масштаб 1: 2000

Используемые условные знаки и обозначения:

- - обозначение границы кадастрового квартала по сведениям ЕГРН
- - обозначение границы земельного участка по сведениям ЕГРН
- - обозначение границы публичного сервитута
- - обозначение объекта электросетевого хозяйства
- 2 - обозначение характерной точки охранной зоны

34:00:0000000 — обозначение номера кадастрового квартала

34:18:100014:525 — обозначение номера земельного участка

Волгоградская область - обозначение муниципального образования

Среднеахтубинский район


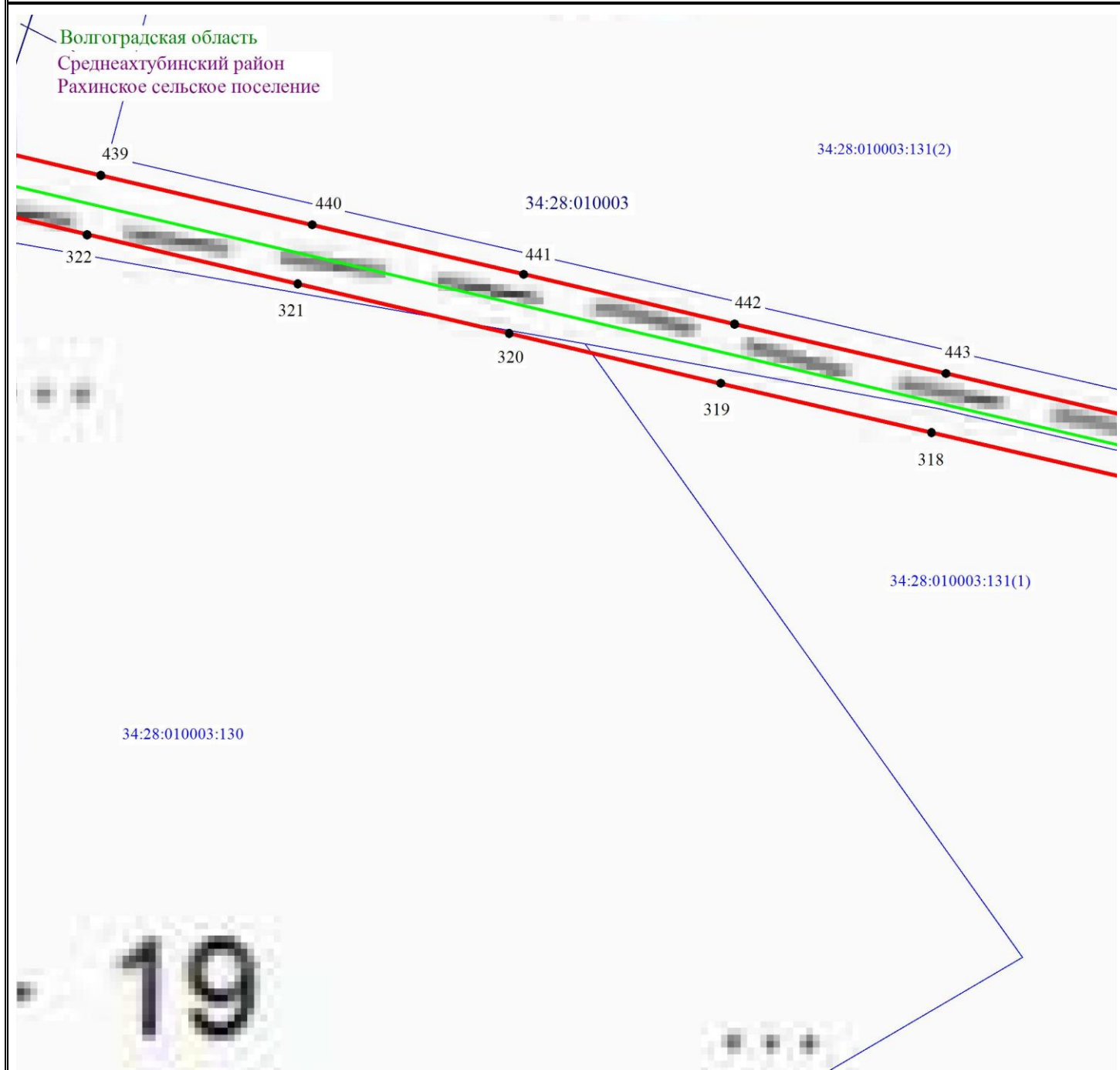


Схема расположения границ публичного сервитута



Масштаб 1: 2000

Используемые условные знаки и обозначения:

- - обозначение границы кадастрового квартала по сведениям ЕГРН
- - обозначение границы земельного участка по сведениям ЕГРН
- - обозначение границы публичного сервитута
- - обозначение объекта электросетевого хозяйства
- 2 - обозначение характерной точки охранной зоны

34:00:0000000 — обозначение номера кадастрового квартала

34:18:100014:525 — обозначение номера земельного участка

Волгоградская область - обозначение муниципального образования

Среднеахтубинский район


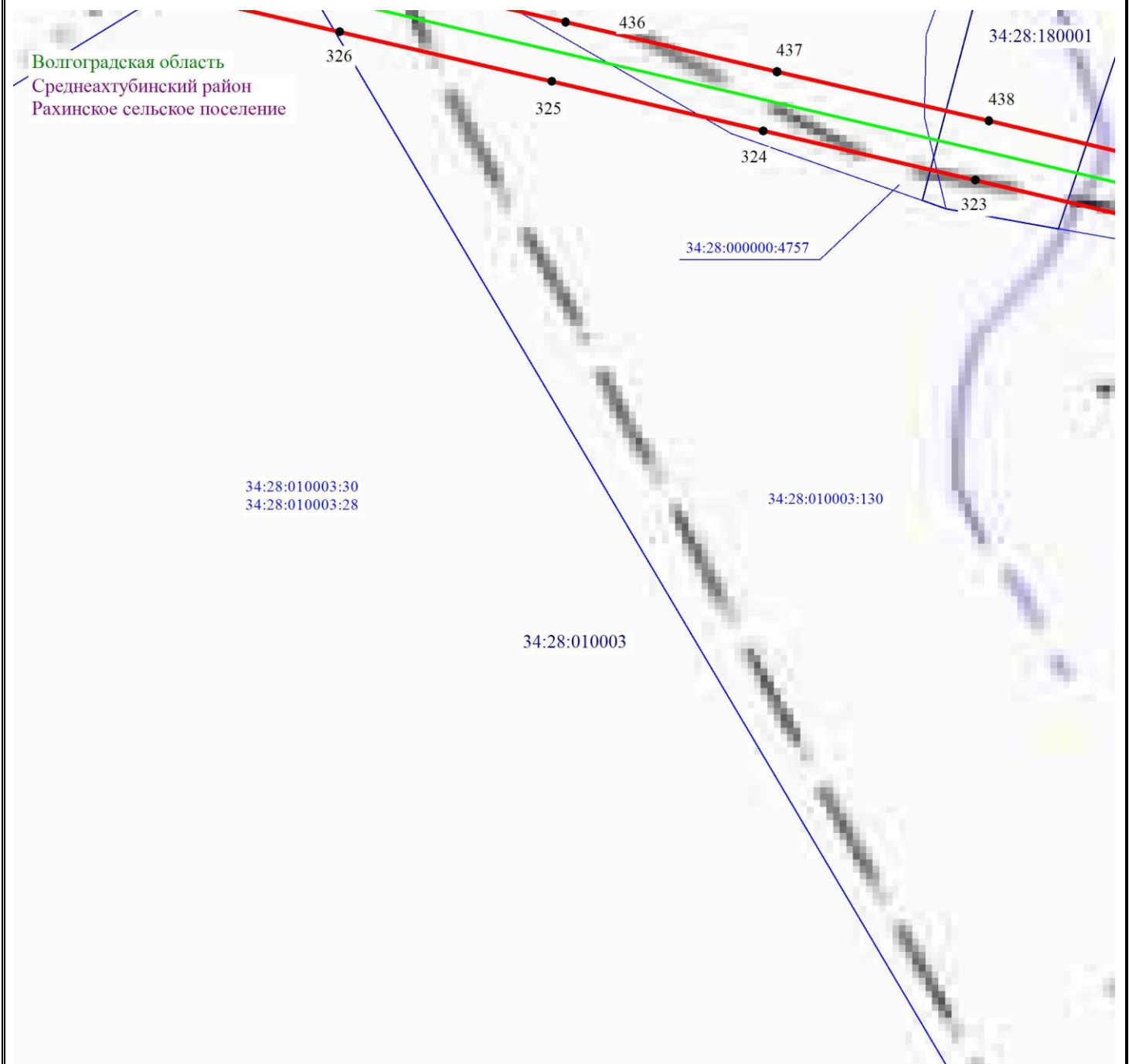


Схема расположения границ публичного сервитута



Масштаб 1: 2000

Используемые условные знаки и обозначения:

- - обозначение границы кадастрового квартала по сведениям ЕГРН
- - обозначение границы земельного участка по сведениям ЕГРН
- - обозначение границы публичного сервитута
- - обозначение объекта электросетевого хозяйства
- 2 - обозначение характерной точки охранной зоны

34:00:0000000 — обозначение номера кадастрового квартала

34:18:100014:525 — обозначение номера земельного участка

Волгоградская область - обозначение муниципального образования

Среднеахтубинский район


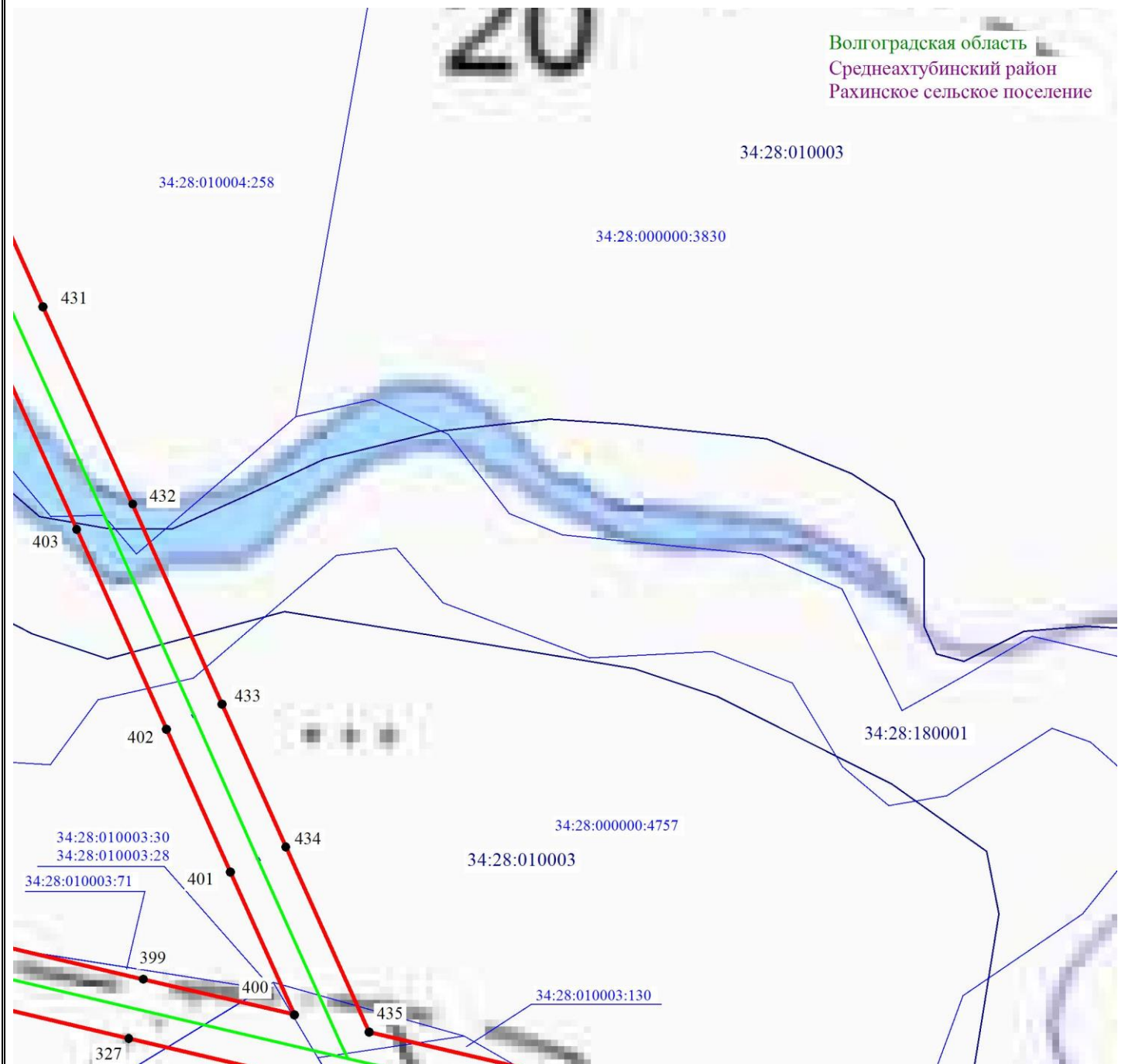


Схема расположения границ публичного сервитута

Волгоградская область
Среднеахтубинский район
Рахинское сельское поселение



Масштаб 1: 2000

Используемые условные знаки и обозначения:

- - обозначение границы кадастрового квартала по сведениям ЕГРН
- - обозначение границы земельного участка по сведениям ЕГРН
- - обозначение границы публичного сервитута
- - обозначение объекта электросетевого хозяйства
- 2 - обозначение характерной точки охранной зоны

34:00:0000000 — обозначение номера кадастрового квартала

34:18:100014:525 — обозначение номера земельного участка

Волгоградская область - обозначение муниципального образования

Среднеахтубинский район


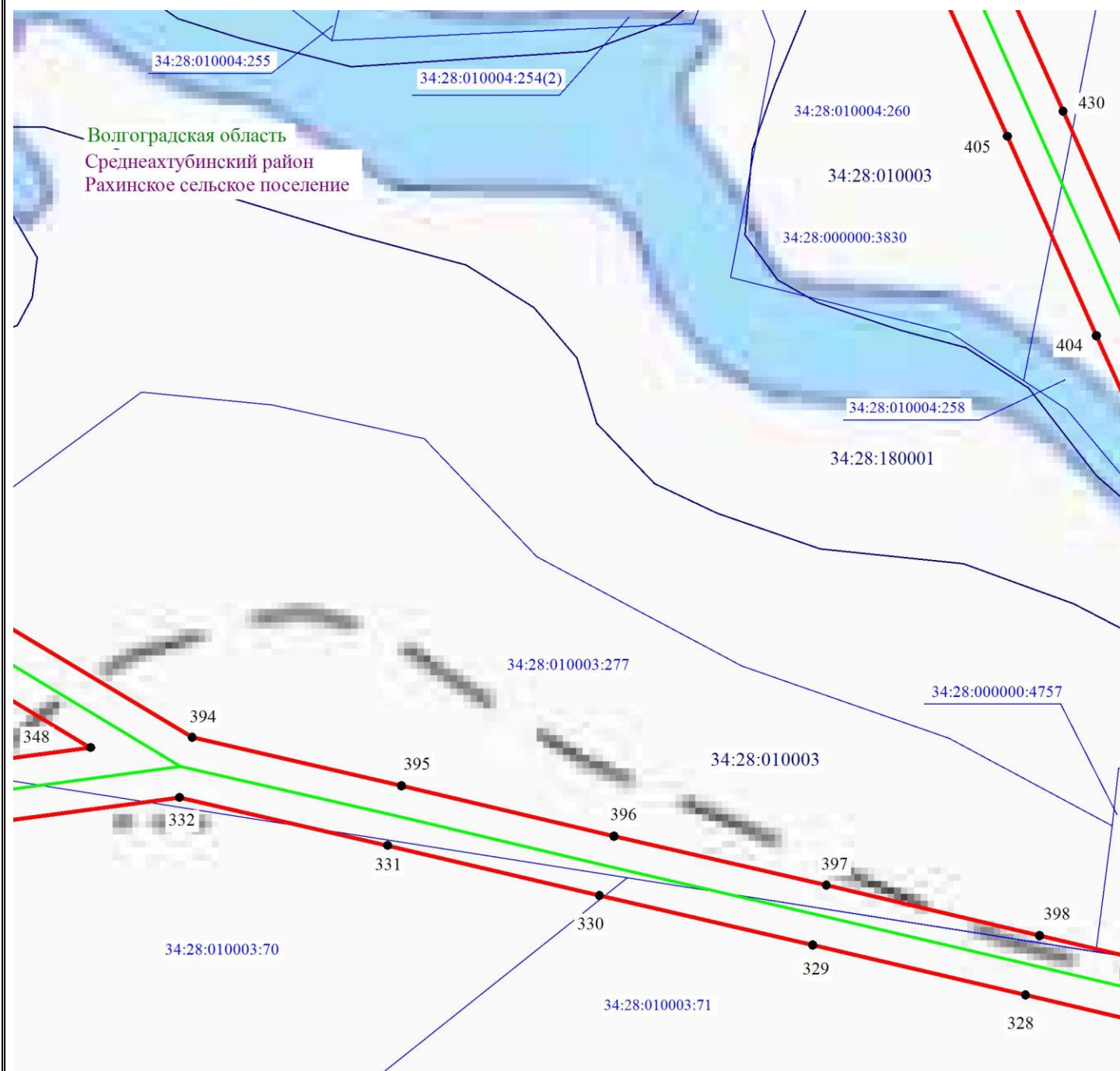


Схема расположения границ публичного сервитута



Масштаб 1: 2000

Используемые условные знаки и обозначения:

- - обозначение границы кадастрового квартала по сведениям ЕГРН
- - обозначение границы земельного участка по сведениям ЕГРН
- - обозначение границы публичного сервитута
- - обозначение объекта электросетевого хозяйства
- 2 - обозначение характерной точки охранной зоны

34:00:0000000 — обозначение номера кадастрового квартала

34:18:100014:525 — обозначение номера земельного участка

Волгоградская область - обозначение муниципального образования

Среднеахтубинский район


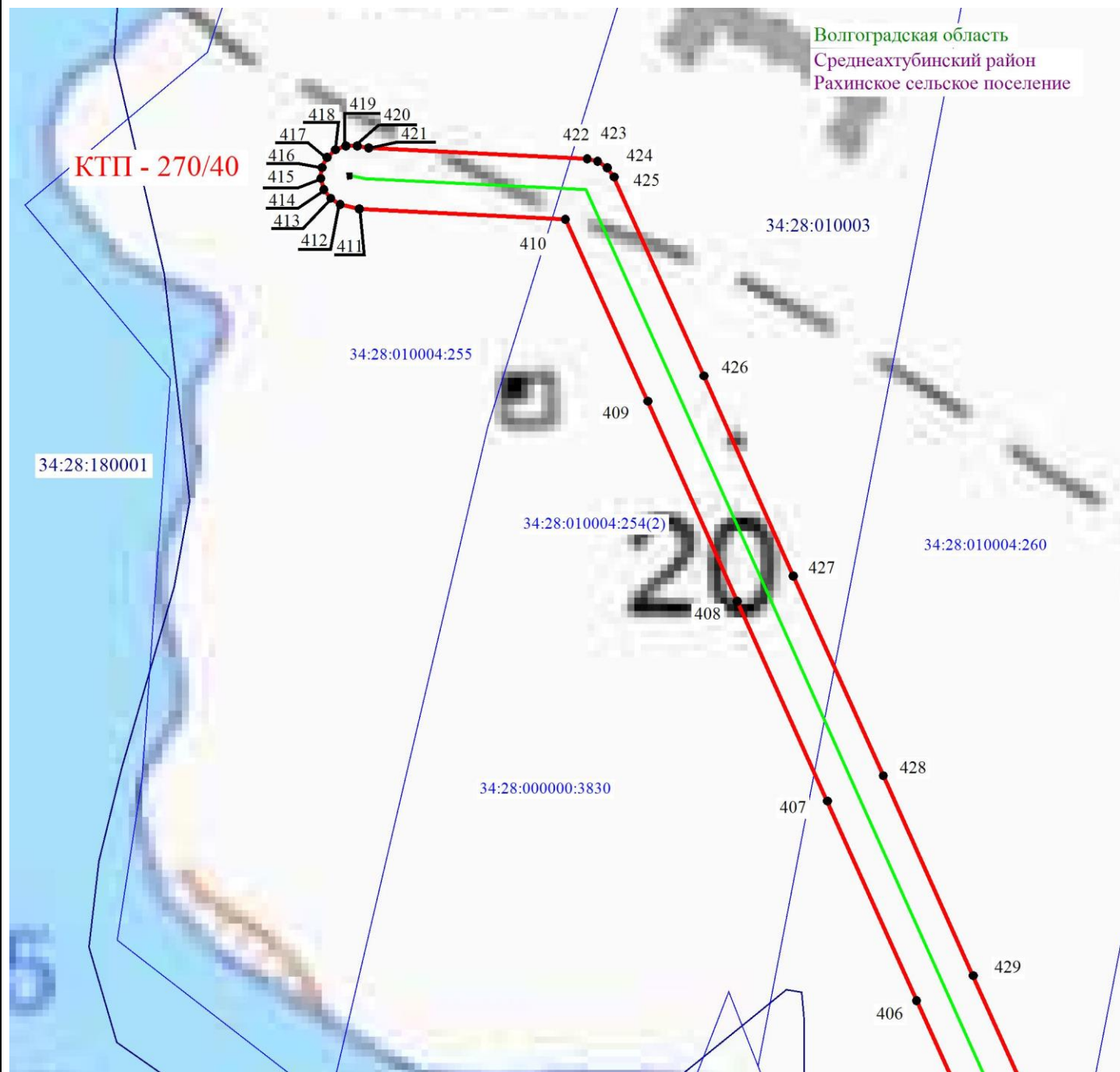


Схема расположения границ публичного сервитута



Масштаб 1: 2000

Используемые условные знаки и обозначения:

- - обозначение границы кадастрового квартала по сведениям ЕГРН
- - обозначение границы земельного участка по сведениям ЕГРН
- - обозначение границы публичного сервитута
- - обозначение объекта электросетевого хозяйства
- 2 - обозначение характерной точки охранной зоны

34:00:0000000 — обозначение номера кадастрового квартала

34:18:100014:525 — обозначение номера земельного участка

Волгоградская область - обозначение муниципального образования

Среднеахтубинский район


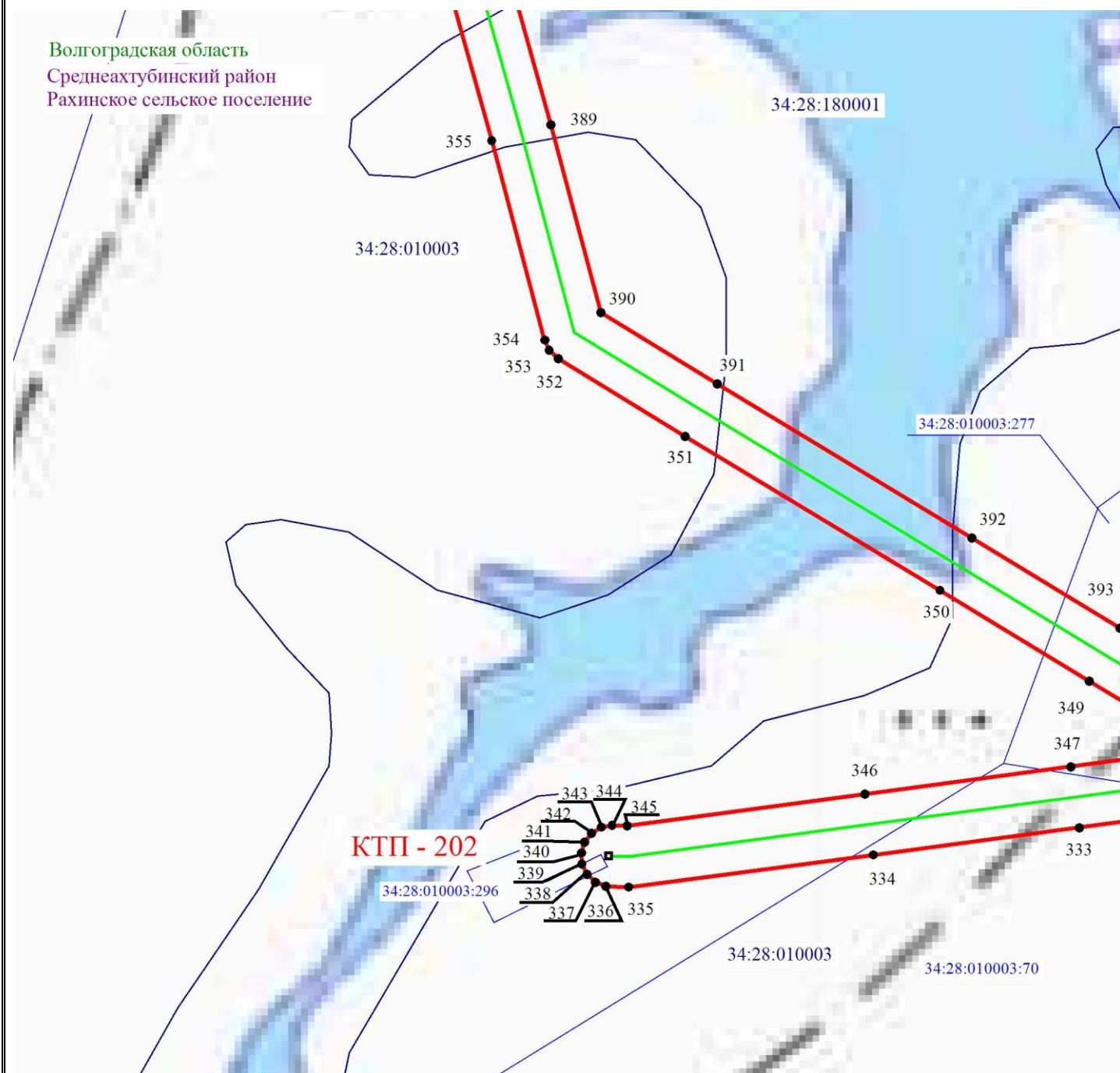


Схема расположения границ публичного сервитута



Масштаб 1: 2000

Используемые условные знаки и обозначения:

- - обозначение границы кадастрового квартала по сведениям ЕГРН
- - обозначение границы земельного участка по сведениям ЕГРН
- - обозначение границы публичного сервитута
- - обозначение объекта электросетевого хозяйства
- 2 - обозначение характерной точки охранной зоны

34:00:0000000 — обозначение номера кадастрового квартала

34:18:100014:525 — обозначение номера земельного участка

Волгоградская область - обозначение муниципального образования

Среднеахтубинский район




Схема расположения границ публичного сервитута



Масштаб 1: 2000

Используемые условные знаки и обозначения:

- - обозначение границы кадастрового квартала по сведениям ЕГРН
- - обозначение границы земельного участка по сведениям ЕГРН
- - обозначение границы публичного сервитута
- - обозначение объекта электросетевого хозяйства
- 2 - обозначение характерной точки охранной зоны

34:00:0000000 — обозначение номера кадастрового квартала

34:18:100014:525 — обозначение номера земельного участка

Волгоградская область - обозначение муниципального образования

Среднеахтубинский район


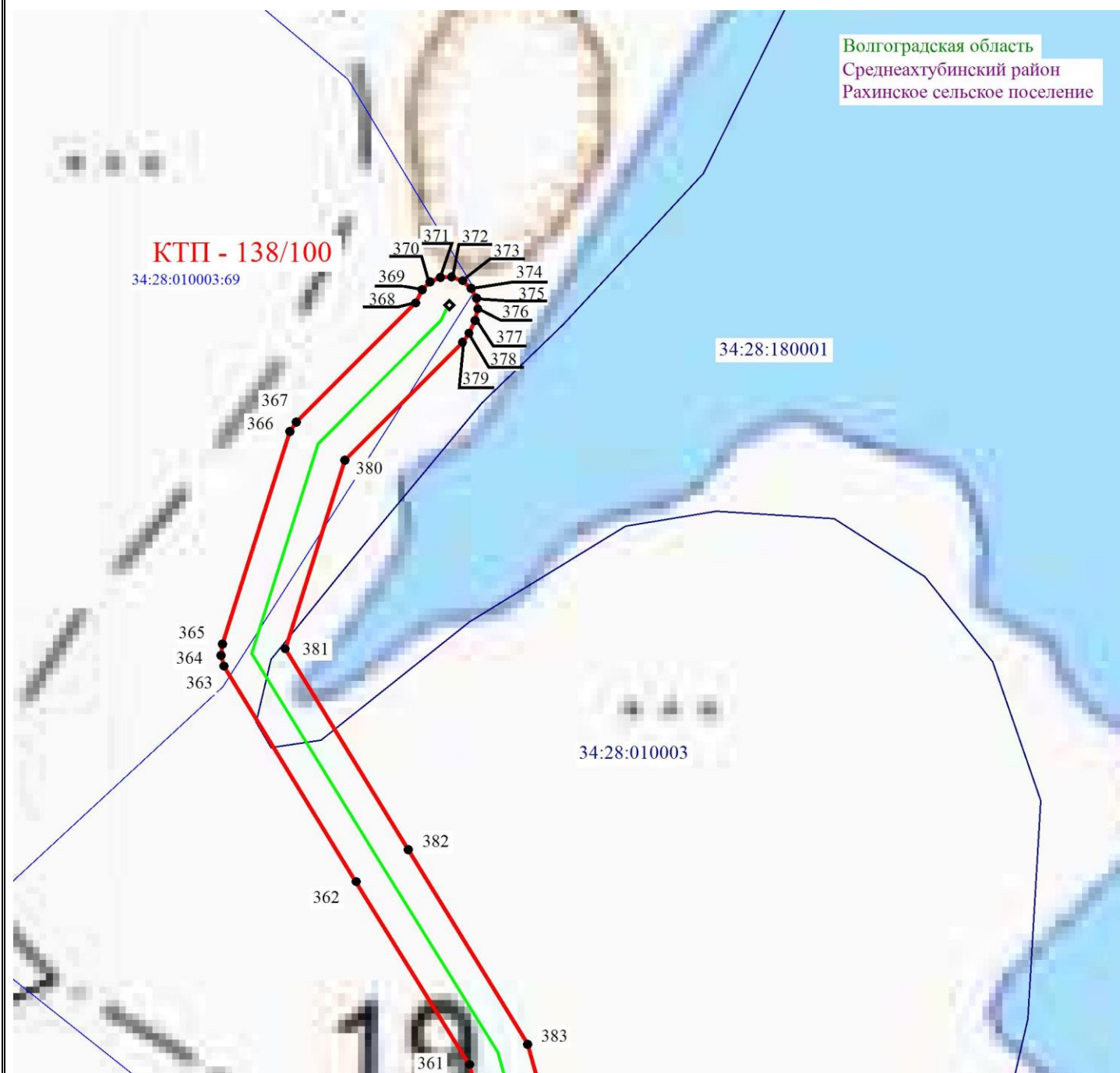


Схема расположения границ публичного сервитута



Масштаб 1: 2000

Используемые условные знаки и обозначения:

- - обозначение границы кадастрового квартала по сведениям ЕГРН
- - обозначение границы земельного участка по сведениям ЕГРН
- - обозначение границы публичного сервитута
- - обозначение объекта электросетевого хозяйства
- 2 - обозначение характерной точки охранной зоны

34:00:0000000 — обозначение номера кадастрового квартала

34:18:100014:525 — обозначение номера земельного участка

Волгоградская область - обозначение муниципального образования

Среднеахтубинский район

